



## COMUNE DI SAN LORENZO DORSINO

### LUOGHI SENSIBILI

= 300 M DI RAGGIO DALLA PORTA D'INGRESSO/CANCELLO PRINCIPALE DEL LUOGO SENSIBILE

Comune amministrativo: DORSINO (Cod. D349)  
Comune catastale: DORSINO (cod. 138)

Ufficio Catasto competente  
TIONE







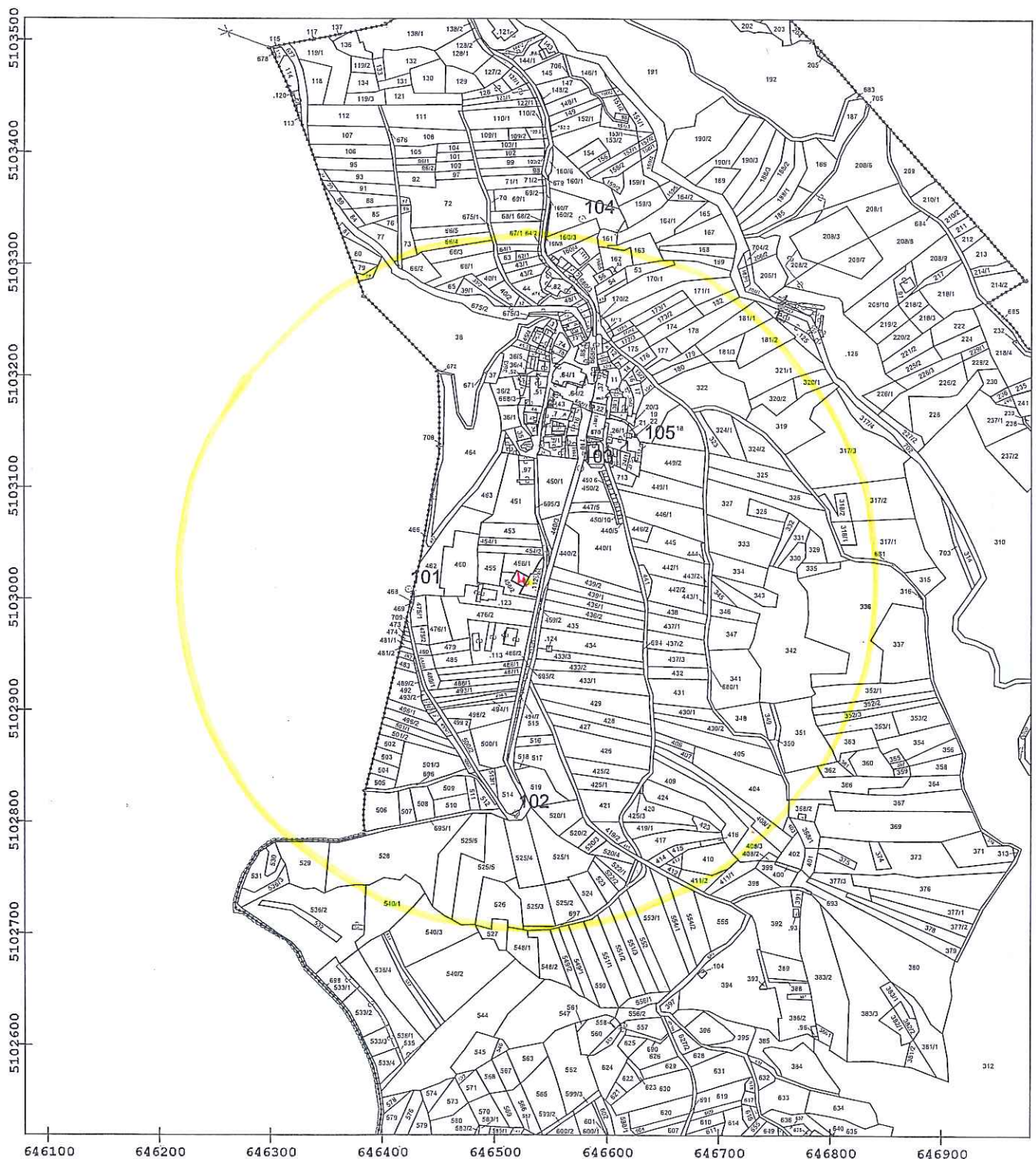
## COMUNE DI SAN LORENZO DORSINO

### LUOGHI SENSIBILI

= 300 M DI RAGGIO DALLA PORTA D'INGRESSO/CANCELLO PRINCIPALE DEL LUOGO SENSIBILE


Comune amministrativo: DORSINO (Cod. D349)  
Comune catastale: ANDOGNO (cod. 8)

Ufficio Catasto competente  
TIONE



Scala originale 1 : 2880  
Scala disegno 1 : 5000





## COMUNE DI SAN LORENZO DORSINO

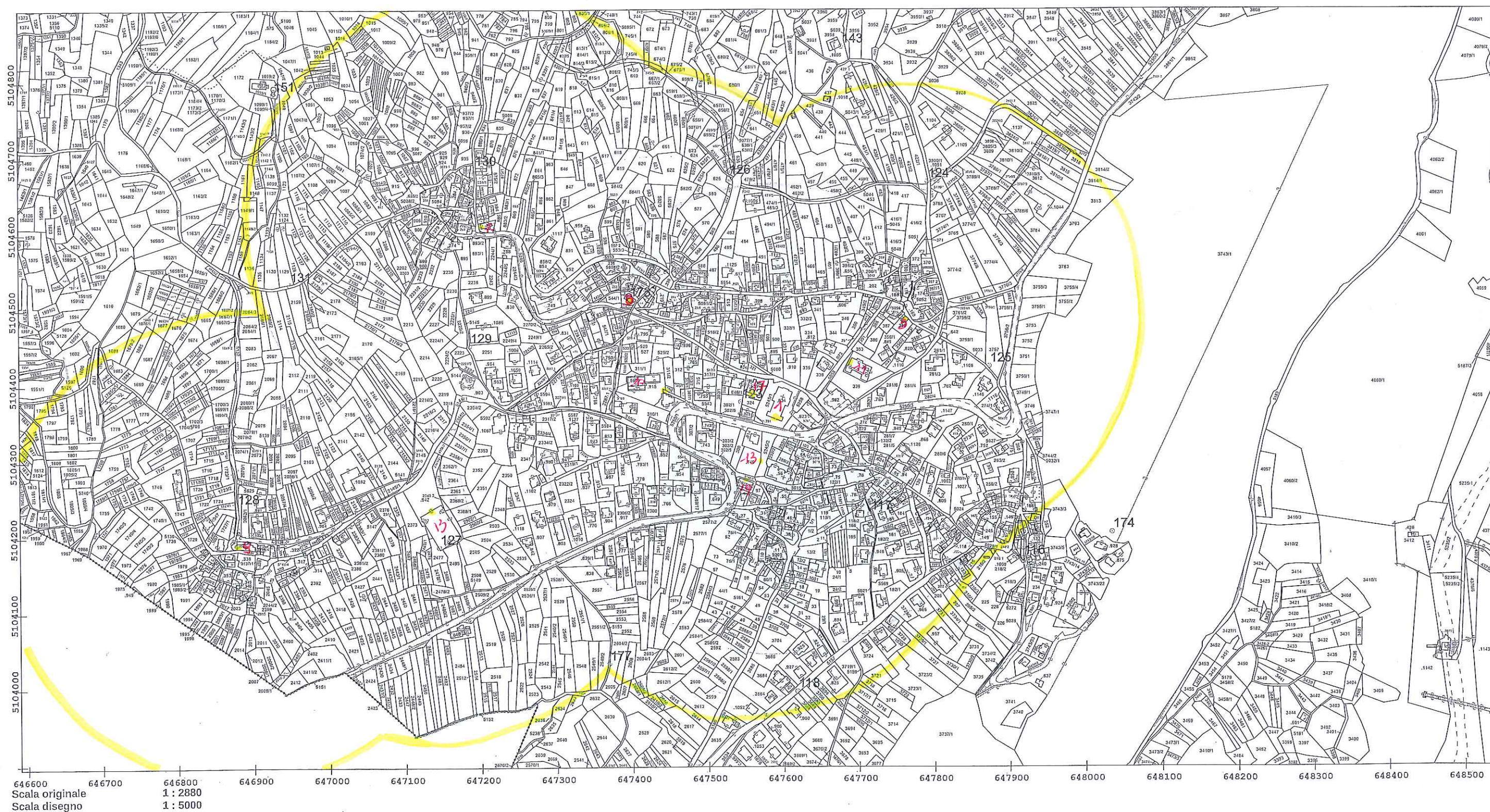
### LUOGHI SENSIBILI

= 300 M DI RAGGIO DALLA PORTA D'INGRESSO/CANCELLO PRINCIPALE DEL LUOGO SENSIBILE

Comune amministrativo: SAN LORENZO IN BANALE (Cod. H966)

Comune catastale: SAN LORENZO (cod. 331)

Ufficio Catasto competente  
TIONE







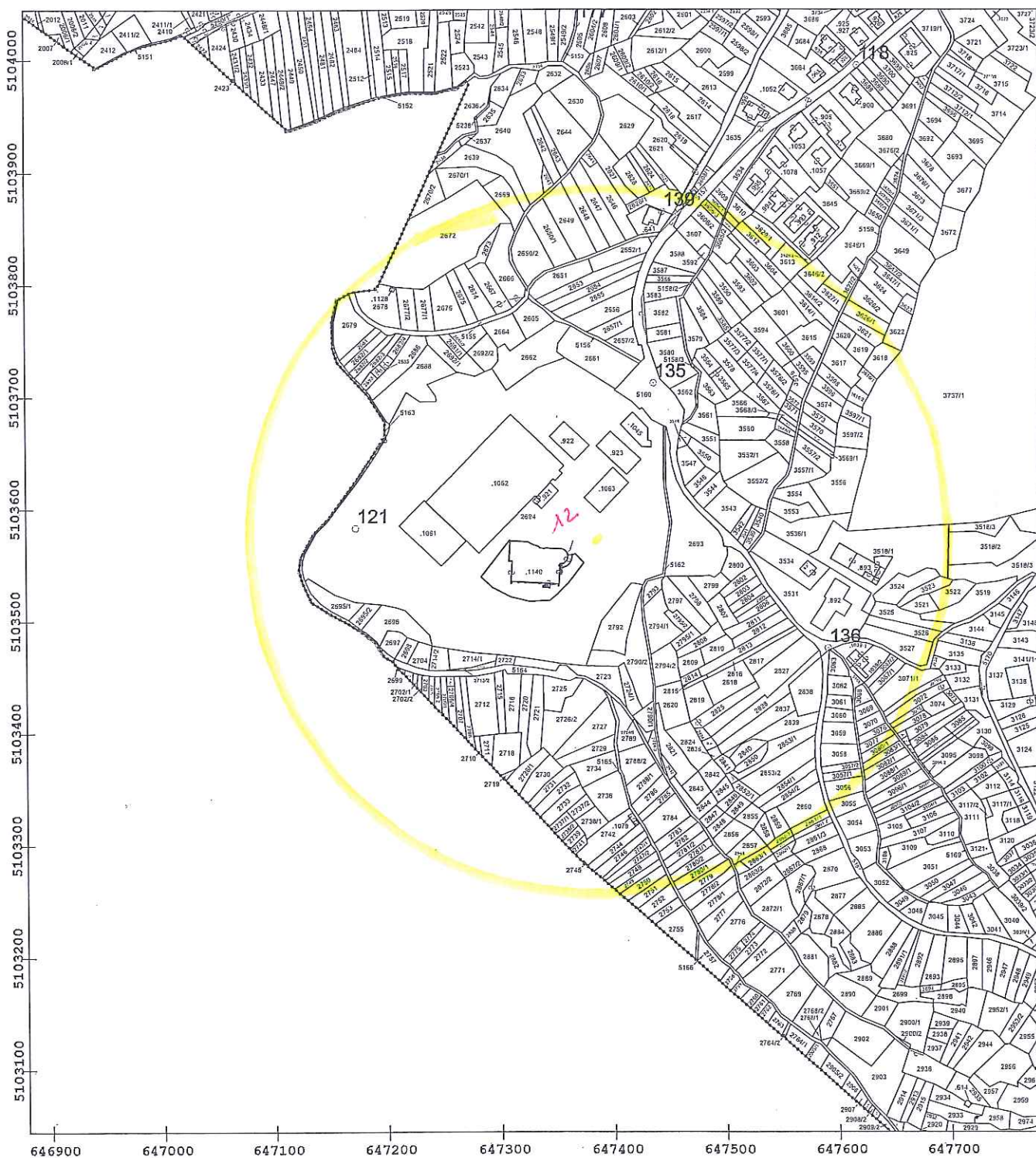
## COMUNE DI SAN LORENZO DORSINO

### LUOGHI SENSIBILI

= 300 M DI RAGGIO DALLA PORTA D'INGRESSO/CANCELLO PRINCIPALE DEL LUOGO SENSIBILE

Comune amministrativo: SAN LORENZO IN BANALE (Cod. H966)  
Comune catastale: SAN LORENZO (cod. 331)

Ufficio Catasto competente  
TIONE



Scala originale 1 : 2880  
Scala disegno 1 : 5000





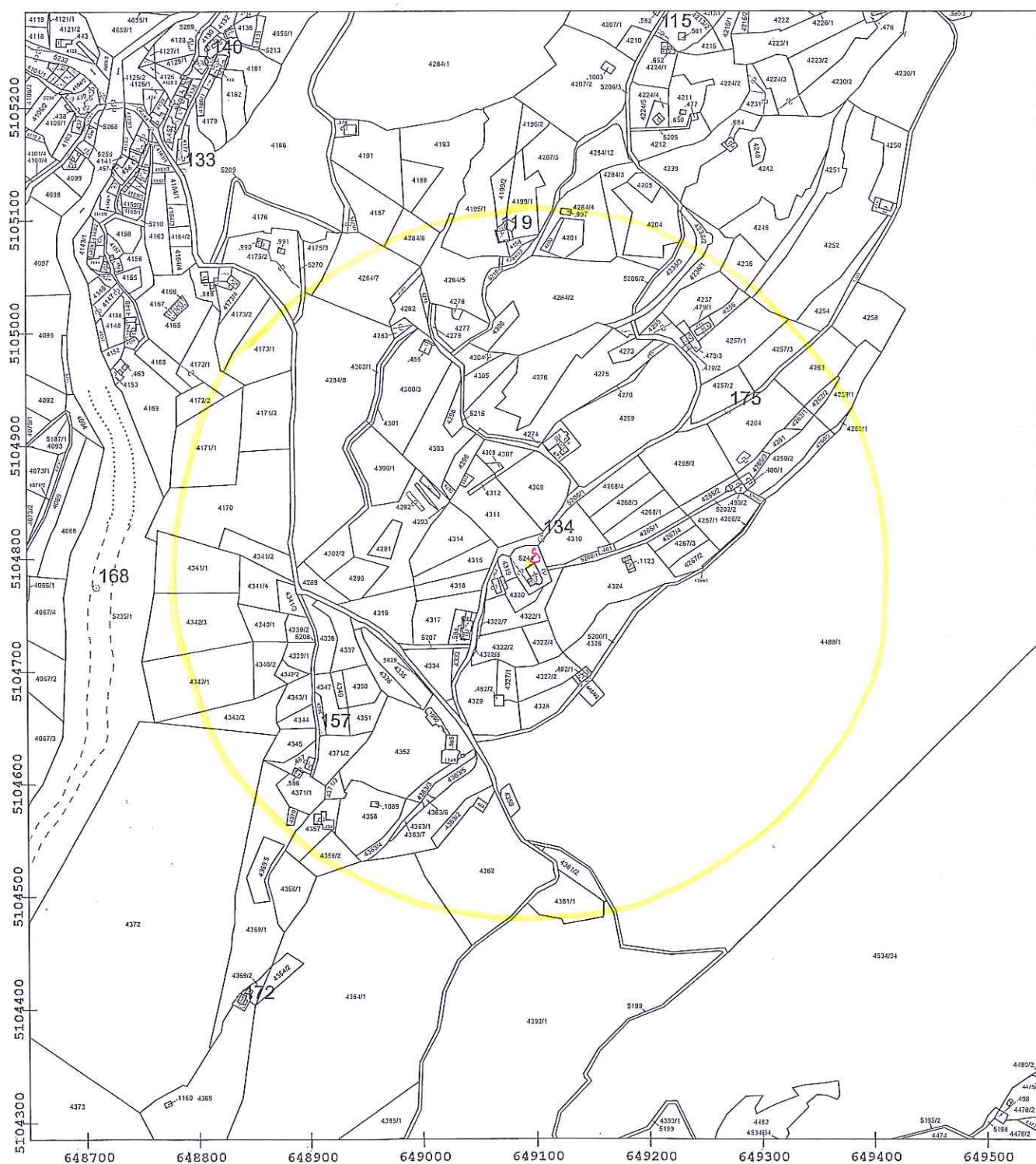
## COMUNE DI SAN LORENZO DORSINO

### LUOGHI SENSIBILI

= 300 M DI RAGGIO DALLA PORTA D'INGRESSO/CANCELLO PRINCIPALE DEL LUOGO SENSIBILE

Comune amministrativo: SAN LORENZO IN BANALE (Cod. H966)  
Comune catastale: SAN LORENZO (cod. 331)

Ufficio Catasto competente  
TIONE



Scala originale 1 : 2880  
Scala disegno 1 : 5000





## COMUNE DI SAN LORENZO DORSINO

### LUOGHI SENSIBILI

= 300 M DI RAGGIO DALLA PORTA D'INGRESSO/CANCELLO PRINCIPALE DEL LUOGO SENSIBILE

Comune amministrativo: DORSINO (Cod. D349)  
Comune catastale: TAVODO (cod. 379)

Ufficio Catasto competente  
TAVODO

