

## **Allegato A2) Integrazione al Progetto di Attuazione Rete di Riserve del fiume Sarca – medio e alto corso**



a cura del Coordinatore dott.ssa Micaela Deriu e dello staff, dott.ssa Giuliana Pincelli.

Dicembre 2015



**Presidente ing. Gianfranco Pederzoli**

Reti di Riserve Alto e Basso Sarca - Consorzio BIM Sarca Mincio Garda (Ente Capofila)

Viale Dante, 46 - 38079 Tione di Trento (TN)- Tel e Fax 0465 321210

Segretario Generale dott.ssa Luisa Ferrazza

# INDICE

1. ATTIVITA' PARTECIPATIVE SVOLTE PER LA REDAZIONE DEL PIANO DI GESTIONE UNITARIO.....	pg 3
2. INDIRIZZI GENERALI PER LA SELEZIONE DELLE AZIONI INTEGRATIVE.....	pg 5
3. SVILUPPO LOCALE SOSTENIBILE - STRATEGIE E AZIONI PER IL PARCO FLUVIALE SARCA .....	pg 6
3.1 esito delle preferenze strategia A – IL CAMMINARE .....	pg 10
3.2 esito delle preferenze strategia B – BIODIVERSITA' DALLA TERRA ALLA TAVOLA .....	pg 16
3.3 esito delle preferenze strategia C – IL CICLOTURISMO .....	pg 22
3.4 esito delle preferenze strategia D – SPORT FLUVIALI .....	pg27
4. QUADRO SINOTTICO COMPARATIVO AZIONI INTEGRATIVE PARCO FLUVIALE SARCA (ALTO E BASSO SARCA) .....	pg 28
5. SCHEDE DESCRITTIVE SINGOLE AZIONI INTEGRATIVE – RETE RISERVE FIUME SARCA – MEDIO E ALTO CORSO .....	pg 31

## 1. ATTIVITA' PARTECIPATIVE SVOLTE PER LA REDAZIONE DEL PIANO DI GESTIONE UNITARIO

Nel corso del 2014 e 2015 si sono tenute diverse attività di ascolto con le comunità locali, volte ad avviare un confronto aperto sulle possibili azioni del PFSarca da inserire nel Il Piano di Gestione Unitario (PdG). Il PdG del Parco Fluviale della Sarca, la cui stesura è stata affidata al PNAB, è stato concepito come un documento snello e di facile lettura nel quale, oltre agli studi e agli approfondimenti tecnici, sono confluiti le numerose idee progettuali elaborate dalle realtà locali all'interno del processo di progettazione partecipata messo in campo dal Parco Naturale Adamello Brenta (PNAB).

Nei mesi di settembre e ottobre 2014 sono stati organizzati dalla Rete di Riserve, una serie di incontri mirati a condividere le prime proposte emerse nell'ambito dello studio **dell'INVENTARIO per le azioni di tutela attiva dell'ATO Sarca**, avviato nell'ambito del progetto Life+TEN. Gli incontri hanno coinvolto alcune categorie specifiche e sono stati condotti dal PFSarca assieme al dott. Bertolli e il suo staff, al fine di presentare le proposte di tutela e conservazione attiva da avviare nei SIC, nelle Aree di Integrazione Ecologica e nelle Riserve locali e raccogliere le prime osservazioni. Approfondimenti di tali misure sono stati successivamente presentati ai Forum Ambiente e Natura condotti da PNAB.

	16/09/14 Tione	18/09/14 Arco
14.00 – 15.30	Uff distrettuale forestale Trento + Tione (Alto Sarca)	Uff distrettuale forestale Trento + Rovereto Riva (Basso Sarca)
16.00 – 17.30		SAT (Alto Sarca + Basso Sarca)
18.00 – 19.30	Agricoltori + Allevatori (Alto Sarca) Ass. Cacciatori (Alto Sarca + Basso Sarca)	Agricoltori + Allevatori (Basso Sarca)
20.30 – 22.00	Ass. ambientalisti (Alto Sarca + Basso Sarca)	

Per quanto riguarda la redazione del PdG, considerata l'estensione e l'eterogeneità territoriale, per migliorare l'efficacia della partecipazione, si è ritenuto di suddividere il territorio in due ambiti territoriali, nei quali articolare gli incontri plenari:

1. **AMBITO ALTO-MEDIO SARCA: Val Rendena - Busa di Tione - Giudicarie Esteriori** - (da Carisolo a Villa Rendena, ASUC Verdesina, Bolbeno, Bondo, Breguzzo, Montagne, Preore, Ragoli, Roncone, Tione di Trento e Zuclo, Bleggio Superiore, Comano Terme, Dorsino, Fivè, San Lorenzo in Banale, Stenico, ASUC Dasindo, ASUC Fivè, ASUC Saone)
2. **AMBITO BASSO SARCA: Valle dei Laghi e Alto Garda, Ledro** - (Nago-Torbole, Riva del Garda, Arco, Dro, Calavino, Vezzano, Padergnone, Lasino e Cavedine)

I **FORUM TEMATICI** sono stati strutturati per macro temi in modo tale da riuscire a trattare in maniera più consapevole e approfondita la varietà degli argomenti sviluppati nel Piano di Gestione. Riepilogo degli incontri svolti da PNAB:

TEMATICA	NUM. INCONTRI	DATA	LUOGO	AMBITO	NUM. PARTECIPANTI
<b>VISION DEL PARCO</b>	3	26 febbraio 2015	Tione	alto-medio Sarca	37
		12 marzo 2015	Tione	alto-medio Sarca	36

<b>FLUVIALE</b>		26 marzo 2015	Vezzano	basso Sarca	19
<b>AMBIENTE A NATURA</b>	2	9 aprile 2015	Tione	alto-medio Sarca	32
		15 aprile 2015	Arco	basso Sarca	15
<b>ACQUA, LAGHI E FIUMI</b>	2	4 maggio 2015	Dro	basso Sarca	17
		12 maggio 2015	Tione	alto-medio Sarca	22
<b>TURISMO</b>	1	19 giugno 2015	Comano Terme	alto-medio Sarca basso Sarca	41

A tali attività, a partire dal mese di maggio 2015, il PFSarca ha avviato le attività relative alla declinazione del **PROGETTO TURNAT** nel territorio del PFSarca, condotte in collaborazione con Trentino School of Management, le APT e Consorzi Turistici e APPA per le uscite. Riepilogo degli incontri svolti:

<b>attività</b>	<b>incontri</b>	<b>data</b>	<b>ambito</b>	<b>partecipanti</b>
Educational per operatori, con visita guidata sul territorio e aperitivo presso aziende agricole locali	1	Maggio 2015	Rete Alto Sarca	32
Workshop con operatori e APT	1	Maggio 2015	Rete Basso Sarca	48
Workshop con operatori e APT	1	Maggio 2015	Rete alto Sarca	41
Educational per operatori, con visita guidata sul territorio	1	Ottobre 2015	Rete alto e basso	36
Workshop di sintesi con amministratori, operatori, APT, associazioni	1	Ottobre 2015	Rete alto e basso	65

Al fine di integrare le varie proposte emerse nel corso di tutti gli incontri, lo staff Rete Riserve Sarca ha proceduto a redigere un documento di sintesi delle strategie di Sviluppo Locale Sostenibile e relative azioni proposte, portando a sintesi quanto raccolto nei forum condotti da PNAB e quelli del TuRNAT. I contenuti di tale documento, presentato e discusso il 14.10.2015, sono stati successivamente sottoposti ad una **CONSULTAZIONE ON LINE** elaborata dallo staff Rete Riserve, al fine di raccogliere il più elevato numero di indicazioni preferenziali rispetto a quanto proposto.

**Pnab ha consegnato la prima bozza di PdG nel mese di luglio 2014 e una seconda bozza nel mese di dicembre 2015.**

## 2. INDIRIZZI GENERALI PER LA SELEZIONE DELLE AZIONI INTEGRATIVE

Al fine di giungere a un Parco Fluviale che operi in modo coordinato e sinergico tra le due Reti alto e basso Sarca e promuova una gestione unitaria coerente, si è condiviso che relativamente all'area dello **Sviluppo Locale Sostenibile** e all'area della **Comunicazione-Informazione-Educazione**, le strategie siano comuni per tutto il PFSarca e che saranno eventualmente attuate in modo mirato nel rispetto delle esigenze specifiche dei diversi contesti. Per tali ragioni, le proposte di proroga al 2016 di entrambi gli Accordi di Programma prevedono per le due Reti medesime azioni, coperte dai rispettivi finanziamenti che, laddove possibile, potranno essere usati in modo congiunto a beneficio di tutto il territorio del PFSarca. A partire da contributi raccolti nel corso del 2015 e dalle indicazioni di priorità emerse sono state svolte analisi di fattibilità anche in relazione ai finanziamenti potenziali e sono state determinate le azioni di sviluppo locale e comunicazione/educazione/formazione da avviare nel 2016.

Relativamente all'area **Interventi di Valorizzazione** si è condiviso di evitare di inserire azioni disgiunte da una strategia globale, pertanto, in attesa di adottare il Piano di Gestione Unitario nel corso del 2016, si è preferito procedere con le progettazioni che ci aiutano a declinare un disegno unitario sulla base del quale decidere le priorità per il triennio 2017/2019 (in particolare per la Rete di Riserve alto Sarca) o di avviare le progettazioni di interventi che risultano già previsti o coerenti con quanto indicato nel Master Plan del Parco Fluviale (basso corso) o con il progetto di attuazione allegati agli Accordi di Programma approvati rispettivamente nel 2012 (BS) e nel 2013 (AS).

Per quanto riguarda le azioni integrative dell'area **Conservazione e Tutela Attiva**, le azioni sono state selezionate sulla base del grado di priorità e fattibilità tra quelle presenti nell'INVENTARIO DELLE AZIONI PER LA TUTELA ATTIVA DEGLI HABITAT E SPECIE PRIORITARIE-ATO SARCA. A seguito dell'approvazione del PIANO DI GESTIONE UNITARIO potranno essere fatte ulteriori integrazioni, anche in base a quanto previsto nelle misure PSR 2013-2020.

Per l'area **Studi-Piani-Monitoraggi**, anche a seguito di ampio confronto con il Servizio Bacini Montani, sono stati inserite le azioni minime per approfondire le proposte di interventi raccolte nel processo partecipativo per il Piano di Gestione Unitario e, visto l'interesse per gli indirizzi strategici emersi dallo studio sulla gestione ecologica dell'habitat fluviale affidato a UNITN, si è inserito uno specifico approfondimento attuativo di alcune misure gestionali.

### 3. SVILUPPO LOCALE SOSTENIBILE - STRATEGIE E AZIONI PER IL PARCO FLUVIALE SARCA

## STRATEGIA A – IL CAMMINARE

**IDEA:** Valorizzare gli **itinerari pedonali di fondovalle e di lunga percorrenza** facilitando sia una fruizione **autonoma che accompagnata, creando un sistema integrato di servizi di accoglienza , mobilità di supporto, ricettività, materiali informativi specifici ecc.** per definire anche delle vere e proprie “proposte di turismo sostenibile” che le APT possono inserire nel loro ventaglio di proposte vacanza offerti all’ospite.

#### COME REALIZZARLA:

**A.1 Creando il RING DELL’ACQUA = percorso (o percorsi) pedonale lungo tutta l’asta del fiume/affluenti (e territori del PF) legato ai temi degli usi dell’acqua, memoria e paesaggio** (a partire dai percorsi individuati nel Basso Sarca)

**A.2 Valorizzando i cammini di lunga percorrenza SAN VILI E FRASSATI come percorsi turistici**

**A.3 Qualificando il PFsarca per elevata accessibilità con percorsi** (e relativi servizi) anche per persone diversamente abili

#### RICORDARSI DI:

- Coinvolgere **aziende agricole, rifugi e malghe** come punti di ristoro per i camminatori
- Estendere l’uso del Bici bus anche ai camminatori «**Bici-Trek Bus**»
- **Semplificare e uniformare la cartellonistica**, le mappe e la segnaletica (spesso si sovrappongono segnaletiche di soggetti diversi: SAT, Parco, Rete...)
- Informare sulle **peculiarità di flora, fauna e geologia**
- Proporre **uscite a piedi organizzate** per scoprire in modo diverso il territorio (vedi attività MANIFLU), valutando di farle anche in lingue straniere

#### ULTERIORI OPPORTUNITA’:

- Collegarsi al **percorso Biosfera Trek**, proposto nell’ambito della Riserva Biosfera Unesco “Alpi Ledrensi e Judicarie” al fine di ampliare gli anelli di lunga percorrenza

**OBIETTIVO:** realizzare un **tour lungo l'intero Parco Fluviale della Sarca “dai Ghiacciai dell'Adamello al Garda”** che attraverso la storia (acqua antica del Varone, Marmitte dei Giganti, Palafitte ...), l'economia (pescicoltura, centrali idroelettriche, antiche segherie ...), il turismo (le terme, gli ambienti naturali come cascate, ghiacciai ...), l'ambiente (passeggiate guidate all'idrobiologia ...), lo sport (canoa, pesca sportiva, piscine ...), la cucina (le tipicità locali ...) l'arte e la poesia guidi la persona nella conoscenza della varietà degli ambienti fluviali e delle specificità del fiume Sarca.

**PER AVVIARLO:** individuare in primis il **tracciato del percorso pedonale continuo** (il più possibile) che tocchi elementi territoriali di particolare interesse (tappe puntuali), con specifiche “deviazioni di tracciato” lungo percorsi di interesse tematico (tappe areali) secondo le **categorie tematiche MEMORIA, USI DELL'ACQUA, PAESAGGIO**. A partire dal lavoro già realizzato nel basso Sarca, si intende estendere lo studio per la **scelta delle delle tappe puntuali/areali anche nel territorio dell'alto Sarca**, per procedere a definire il tracciato continuo. Per l'alto Sarca individuare anche le collocazioni necessarie delle **PORTE PARCO** che svolgono funzione di Info Point per il camminatore. Nel contempo si intendono **coinvolgere nella costruzione del progetto le realtà del territorio che possono svolgere una funzione ricettiva e di accoglienza** (con particolare riguardo alle tipicità locali e/o prodotti da agricoltura sostenibile) e di servizio ai “camminatori” nelle diverse stagioni dell'anno.

**PROPOSTE INTEGRATE ALLA CREAZIONE DEL RING DELL'ACQUA** da sviluppare progettualmente:

TAPPE AREALI COLLEGATE AI TEMI **MEMORIA, USI DELL'ACQUA, PAESAGGIO**:

**RETE BASSO SARCA** – già individuate e realizzata cartellonistica informativa e interventi di sistemazione

- **CIRCUMLACUALE DI SANTA MASSENZA E LAGO DI TOBLINO** – (azione 4.10)

- **PERCORSI CAVEDINE**

**ALTO SARCA:**

- **PERCORSO VALLE DEI MOLINI** - (PdG azione 4.1)

- **SENTIERO VITA DI UN TORRENTE** – (PdG azione 4.8)

- **SENTIERO DIDATTICO “IL BOSCO DI LATIFOGLIE DELLA MEDIA RENDENA”** – (PdG azione 4.25)

- **PERCORSO DI VALORIZZAZIONE DELLE TESTIMONIANZE RELIGIOSE** – (PdG azione 5.10)

- **SENTIERO “RIO WALKING” IN VAL D'ARNO** (PdG AZIONE 4.7)

TAPPE PUNTUALI COLLEGATE AI TEMI **MEMORIA, USI DELL'ACQUA, PAESAGGIO**

**RETE BASSO SARCA** – già individuate e realizzata cartellonistica informativa e interventi di sistemazione

- **SORGENTE/FONTANA “MENETOI”** – (PdG azione 4.23)

- **SORGENTE “SAS DEL DIAOL”** – (PdG AZIONE 3.5)

**ALTO SARCA:**

- **VECCHIE SEGHERIE** – (PdG azione 4.13)

- **PANORAMI LUNGO SARCA E AFFLUENTI** – (PdG azione 7.0)

PORTE PARCO proposte di localizzazione:

**RETE BASSO SARCA** – già individuate e realizzata

**ALTO SARCA** (PdG azione 4.24) - Piana di Nambino, Carisolo c/o ponte Vetreria, pineta di Pinzolo, ontaneta e Lago Mago a Caderzone, casa del Parco Acqua Life a Spiazzo, Bicigrill a Vigo Rendena, chiesetta di San Vigilio a Tione, laghetti c/o confluenza Basso Arnò, Val Breguzzo c/o Breg Park, passerella a Saone, spiaggette Rio Algone, Ponte Scaletta, Parco delle Terme a Comano Terme, Ponte dei Servi, Moline Deggia, Cascata Rio Bianco, Doss Masere Ranzo....

**PROPOSTE COLLEGATE AL PROGETTO RING DELL'ACQUA**

**AMBITO COMUNICAZIONE E FORMAZIONE**

- ESTENSIONE DELLA APP PARCO FLUVIALE SARCA come strumento di guida alla visita del PFSarca (PdG azione 5.1)

- REALIZZAZIONE CARTA DI VISITA DEL PFSARCA

- INSTALLAZIONE PORTE PARCO (PdG azione 4.24)

- PROGETTI DIDATTICI NELLE SCUOLE (PdG azione 5.4)

- MANIFLU' - Iniziative coordinate del PFSarca

**AMBITO SVILUPPO LOCALE**

- MOBILITA' SLOW DAI GHIACCIAI AGLI OLIVI (PdG azione 5.8)

- PROGETTO DI ACCOGLIENZA DIFFUSA

- “ALBO” GUIDE DEL PFSARCA

- PROGETTO *GREETERS* (*volontari accoglienti*)

**AMBITO VALORIZZAZIONE**

- ACCESSO AREA GOLENALE PONTE MASO DEL GOBBO (PdG azione 4.17)

- ACCESSIBILITA' TURISTICA AL LAGO DI TOBLINO (PdG azione 4.11)

- PASSERELLA DI SOANDEL (PdG azione 4.2)

**OBIETTIVO:** Il progetto vede la creazione di una rete strutturata, basata su accordi formali, di operatori culturali e turistici con lo scopo di **valorizzare e rendere culturalmente appetibile e turisticamente fruibile l'itinerario storico-culturale-religioso - San Vili** - che collega Madonna di Campiglio a Trento, ricalcando l'antica via romana percorsa nel 400 d.C. da Vigilio, il vescovo patrono di Trento e che intreccia **Il sentiero dedicato a Frassati** (da Arco sino in Val di Non all'Eremo di San Romedio) – **al fine di attivare i canali di commercializzazione dell'offerta messa a sistema, attraverso il coinvolgimento di tour operator specializzati.**

**PER AVVIARLO:**

- la **mappatura di punti di interesse ambientale, storico, artistico, religioso**, nonché di aneddoti e leggende relativi ai territori percorsi;
- una **ricerca storica e religiosa** al fine di creare i timbri di transito per la “credenziale” e il marchio del sentiero San Vili;
- la **mappatura delle strutture ricettive** lungo il percorso che va da Madonna di Campiglio a Trento (e analogamente per il sentiero Frassati)
- la **definizione delle tappe** e delle ipotesi di diversi itinerari possibili (variabili in base al numero delle tappe e in base a interessi specifici) e analogamente per il sentiero Frassati
- la **sistemazione** di alcuni tratti di sentiero per renderli più “percorribili da tutti”
- la **messa in rete**, tramite un patto/accordo di partnership delle strutture e degli altri soggetti coinvolti (accompagnatori, guide turistiche,...) e analogamente per il sentiero Frassati
- la **promozione** del progetto tramite in canali esistenti (APT, Rete di Riserve, Ecomuseo...)

**Stato della situazione attuale San Vili – potenzialità e criticità**

**Potenzialità:**

- I quasi 100 km di sentiero sono tracciati, segnati e piuttosto ben mantenuti.
- Forte crescita del turismo dei Cammini (interesse crescente tra i turisti "slow")
- Tracciato percorribile da quasi tutti. Ipotizzabile anche in bicicletta (mountain bike o e-bike)
- è già stata realizzata una guida a cura della SAT
- il percorso si interseca in un tratto con il Sentiero Frassati (già tracciato dalla SAT), aprendo possibili varianti

**Criticità:**

- Manca una rete di strutture di accoglienza (soprattutto alloggio).
- Alcune potenziali tappe sono sguarnite di punti di ristorazione e alloggio
- in alcune tappe le possibilità di alloggio sono principalmente hotel che sono aperti solamente in periodi di alta stagione turistica e che, in alcuni casi, richiedono un pernottamento minimo di 2-3 notti (opzione impossibile per un camminatore)
- il sentiero è stato ideato per essere percorso da Trento a Madonna di Campiglio; tuttavia, nella logica di grandi cammini europei, si pensa di “invertire il percorso, prevedendo quindi l'arrivo a Trento in cattedrale
- Lieve ritardo rispetto allo sviluppo di progetti simili in altre parti d'Italia e d'Europa.
- presenza di diversi soggetti promotori (SAT, Arcidiocesi di Trento, Comuni, APT e Pro Loco) che appaiono scarsamente coordinati nella strategia di promozione del sentiero

**PROPOSTE COLLEGATE AL PROGETTO SAN VILI-FRASSATI**

**AMBITO COMUNICAZIONE E FORMAZIONE**

- ESTENSIONE DELLA APP PARCO FLUVIALE SARCA come strumento di guida alla visita del PFSARCA (PdG azione 5.1)
- REALIZZAZIONE CARTA DI VISITA DEL PFSARCA
- INSTALLAZIONE PORTE PARCO (PdG azione 4.24)
- PROGETTI DIDATTICI NELLE SCUOLE (PdG azione 5.4)
- MANIFLU' - Iniziative coordinate del PFSarca

**AMBITO SVILUPPO LOCALE**

- MOBILITA' SLOW DAI GHIACCIAI AGLI OLIVI (PdG azione 5.8)
- PROGETTO ACCOGLIENZA DIFFUSA
- “ALBO” GUIDE DEL PFSARCA
- PROGETTO GREETERS (volontari accoglienti)



**OBIETTIVO:** qualificare l'offerta del PFSarca rendendola **maggiormente fruibile a persone diversamente abili**, sia tramite l'adeguamento di percorsi e/o accessi sia tramite la realizzazione di "strutture adeguate" alla fruizione del fiume e delle attività proposte (pesca, canoa ecc.) per promuovere una fruizione autonoma e accompagnata con la **creazione di un sistema integrato di servizi** adeguati di accoglienza , mobilità di supporto, ricettività, materiali informativi specifici ecc, anche al fine di una **mirata promozione attraverso il coinvolgimento di canali specializzati**.

**PER AVVIARLO:** il tema dell'accessibilità dovrebbe qualificare l'analisi dello stato dei luoghi e la progettazione di tutte le azioni del PFSarca; inoltre si propone di avviare una preliminare **mappatura degli accessi al fiume** (da effettuarsi evidenziando la qualità dell'accessibilità) e **valutare i percorsi che potrebbero essere oggetto di un adeguamento specifico**.

#### **PROPOSTE INTEGRATE ALLA CREAZIONE DI UN PARCO AD ELEVATA ACCESSIBILITA'**

- **ACCESSI AL FIUME E PROPOSTE DI MIGLIORAMENTO** (PdG azione 4.20)
- **ACCESSI E FRUIZIONE PER DISABILI** (PdG azione 4.21)
- **RICOGNIZIONI ACCESSI PESCATORI** (PdG azione 4.12)
- **POSTAZIONI DI PESCA PER DISABILI LAGHETTO CAMPIGLIO** (PdG azione 4.6)
- **POSTAZIONI DI PESCA PER DISABILI SUL RIMONE NUOVO** (Studio Fattibilità M. Baldo)
- **ACCESSI PARACANOA** (PdG azione 4.9)

#### **PROPOSTE COLLEGATE AL PARCO AD ELEVATA ACCESSIBILITA'**

##### **AMBITO COMUNICAZIONE E FORMAZIONE**

- ESTENSIONE DELLA APP PARCO FLUVIALE SARCA come strumento di guida alla visita del PFSarca (PdG azione 5.1)
- REALIZZAZIONE CARTA DI VISITA DEL PFSARCA
- MANIFLU' - Iniziative coordinate del PFSarca

##### **AMBITO SVILUPPO LOCALE**

- MOBILITA' SLOW DAI GHIACCIAI AGLI OLIVI (PdG azione 5.8)
- PROGETTO DI ACCOGLIENZA DIFFUSA
- "ALBO" GUIDE DEL PFSARCA
- PROGETTO *GREETERS* (*volontari accoglienti*)

### 3.1 ESITO DELLE PREFERENZE RACCOLTE IN SEDE DI INCONTRO 14.10.15 E TRAMITE CONSULTAZIONE ON LINE

TOTALE 102 PERSONE



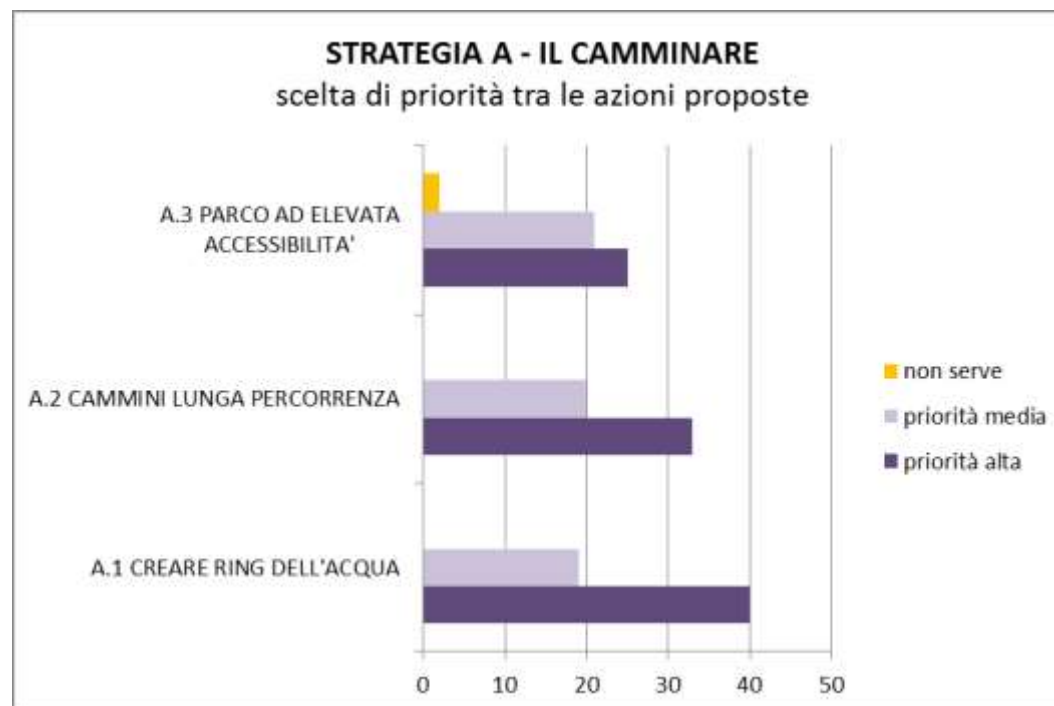
**Priorità alta**= da avviare nel 2016

**Priorità media**= da avviare negli anni successivi al 2016

**Non serve**= azione non ritenuta utile

NELL'INCONTRO E NELLA CONSULTAZIONE ON LINE VI ERA LA POSSIBILITA' PER CIASCUN PARTECIPANTE DI AVANZARE ULTERIORI PROPOSTE DI AZIONI.

NON SONO STATE ESPRESSE ALTRE PROPOSTE DI AZIONI



## STRATEGIA B – BIODIVERSITÀ DALLA TERRA ALLA TAVOLA

**IDEA:** ampliare, di concerto con tutti gli attori che sul territorio si occupano di agricoltura e turismo, le proposte di **interazione attiva tra l'ospite e le realtà produttive locali** (agricoltore, allevatore ecc) per sviluppare le basi di un'offerta che rende il turista (e il residente) protagonista in prima persona, *condividendo la quotidianità rurale alla ricerca di stili di vita in armonia con la natura*. All'interno di questa strategia, potrebbero essere portati gli esempi e le reti di Woof, Slow Food, Gruppi di Acquisto Solidale e altre esperienze come "Adotta una mucca" oppure "Adotta un melo" della Val di Non, ecc.

### COME REALIZZARLA:

**B.1 creando una mappa/paniere agro-alimentare** a tutela della biodiversità agricola della Sarca (a partire dai vari progetti esistenti - SyCultour- e realtà attive- Ecomuseo, Biodistretto, Gas, Donne di Campo, Ass. Olio estremo, etc)

**B.2 promuovendo momenti d'incontro** tra i settori dell'agricoltura, natura, ristorazione, turismo per creare visioni e scambiarsi esperienze stimolando l'apertura delle aziende agricole a visite, degustazioni e laboratori e mutue collaborazioni tra diverse categorie di operatori

**B.3 migliorando lo strumento e la promozione del GEOCACHING** nella APP Parco Fluviale Sarca che porta il visitatore direttamente nelle aziende agricole locali

**B.4 progettando una offerta turistica esperienziale** presso le realtà agricole locali

### RICORDARSI DI:

- tenere in considerazione le specificità del percorso lungo la Sarca, legato ai prodotti ed alla loro stagionalità,
- sviluppare proposte anche tramite trekking con animali (cavalli, asini..) o in altra variante con bici elettriche.
- TARGET da intercettare: flussi di altre motivazioni (terme, bike, outdoor) interessati dalla cultura del territorio, ma anche «soci slow food», membri di GAS, famiglie e coppie cittadine che sono crescentemente interessati all'alimentazione, all'agricoltura, alla salute, e a imparare nuove forme di auto-sussistenza

### ULTERIORI OPPORTUNITA':

- Coordinarsi con la proposta di promuovere la "**Vacanza col gusto**" progetto proposto nell'ambito della Riserva Biosfera Unesco "Alpi Ledrensi e Judicarie" e con la proposta di realizzare una **Mappa dei prodotti locali Biosfera**.
- Coordinarsi con Ecomuseo delle Judicarie che ha già realizzato una mappa dei prodotti locali.
- Coordinarsi con le Strade dei Sapori e le loro iniziative

**OBIETTIVO:** valorizzare la **biodiversità** dal punto di vista agro-alimentare attraverso l'individuazione di un **paniere di prodotti delle aree protette** da usare anche quale strumento per facilitare **l'incontro tra l'offerta e la potenziale domanda** – PROGETTO DI SISTEMA DELLE AREE PROTETTE (PARCHI E RETI DI RISERVE DEL TRENTINO)

**PER AVVIARLO:** si propongono le seguenti attività per arrivare alla definizione del paniere:

- costituzione di un **tavolo di lavoro** con i rappresentanti delle associazioni e degli enti preposti , in collaborazione con Bio distretto Agricolo Valle dei Laghi, costituendo Parco Agricolo Alto Garda e Ledro, Ecomuseo della Judicaria, Gas ecc.
- definizione di un **disciplinare ad hoc** e definizione di un sistema di “auto”-controllo;
- ricognizione del territorio ed **selezione dei prodotti** da inserire nel paniere;
- realizzazione di testi e **schede descrittive** dei prodotti delle aree protette;
- realizzazione e stampa di una **pubblicazione e una mappa inerente il “paniere dei prodotti delle aree protette”**.

COSA INTENDIAMO PER:

**Prodotto** (della terra o frutto di trasformazioni) = risultato del binomio inscindibile prodotto/produttore nonché summa dell'insieme delle diversità biologica, culturale e paesaggistica di un territorio.

**Paniere** = **insieme di prodotti, coltivati/trasformati secondo criteri di sostenibilità e tutela della biodiversità**, coerenti con i principi delle aree protette e selezionati secondo parametri che includono: filiera corta, peculiarità, tradizione e (preferibilmente, ma non esclusivamente) metodi di produzione biologica.

#### **PROPOSTE INTEGRATE ALLA CREAZIONE DELLA MAPPA/PANIERE AGRO-ALIMENTARE**

- **VIVERE L'AGRICOLTURA DELLA SARCA: PROPOSTE DI TURISMO ESPERIENZIALE** (PdG azione 5.11)
- **TUTTE LE AZIONI PREVISTE DAL PIANO DI GESTIONE IN AMBITO TUTELA ATTIVA DELLE AREE PROTETTE E AREE DI INTEGRAZIONE ECOLOGICA** (es: progetto collettivo d'area – co finanziato PSR)

#### **PROPOSTE COLLEGATE ALLA MAPPA/PANIERE AGRO-ALIMENTARE**

##### **AMBITO COMUNICAZIONE E FORMAZIONE**

- ESTENSIONE DELL'ORIENTEERING NELLA APP PARCO FLUVIALE SARCA (PdG azione 5.1)
- MANIFLU' - Iniziative coordinate del PFSarca

##### **AMBITO SVILUPPO LOCALE**

- MOBILITA' SLOW DAI GHIACCIAI AGLI OLIVI (PdG azione 5.8)
- PROGETTO DI ACCOGLIENZA DIFFUSA
- PROGETTO *GREETERS* (*volontari accoglienti*)

**OBIETTIVO:** favorire l'integrazione tra turismo, ambiente e agricoltura sostenendo la **nascita di nuove filiere corte e diffondendo la consapevolezza** nel turista e nel residente dell'importanza di difendere e valorizzare la biodiversità anche tramite l'agro-alimentare.

**PER AVVIARLO:** Il Parco Fluviale della Sarca attraversa territori molto diversi che possono contare su un elevato (seppur migliorabile) tasso di biodiversità naturale, una ricchezza di produzioni agricole e un forte settore turistico che ha favorito negli anni l'occupazione. Negli anni si sono avviati progetti per incentivare forme di sinergie tra questi settori. Nonostante ciò le occasioni in cui diverse categorie come quella agricola o ricettiva riescono a confrontarsi sono limitate. Tramite questa azione si propone di **riflettere sugli sforzi e le buone pratiche implementate negli ultimi anni e rilanciarle in un'ottica di tutta l'asta del Fiume Sarca**. Per aumentare le probabilità di successo, è necessario che la definizione di questa azione venga dal confronto degli stessi portatori d'interesse che verranno ad implementarla. **Alcuni esempi di progetti da valorizzare a livello di Parco Fluviale sono il progetto SYcultour insieme ad altre realtà attive- Ecomuseo, Gas, Biodistretto, Donne di Campo, Ass. Olio estremo, Strade del Vino e dei Sapori.**

**PROPOSTA:** Il percorso della Carta Europea del Turismo Sostenibile può essere lo spazio dove condividere e definire azioni che possano rendere più sistematica la collaborazione tra questi tre settori vitali per la qualità ambientale del territorio della Sarca.

**PROPOSTE INTEGRATE ALLA CREAZIONE DELLA MAPPA/PANIERE AGRO-ALIMENTARE**

- **VIVERE L'AGRICOLTURA DELLA SARCA: PROPOSTE DI TURISMO ESPERIENZIALE** (PdG azione 5.11)
- **TUTTE LE AZIONI PREVISTE DAL PIANO DI GESTIONE IN AMBITO TUTELA ATTIVA DELLE AREE PROTETTE E AREE DI INTEGRAZIONE ECOLOGICA** (es: progetto collettivo d'area – co finanziato PSR)

-

**PROPOSTE COLLEGATE ALLA MAPPA/PANIERE AGRO-ALIMENTARE**

**AMBITO COMUNICAZIONE E FORMAZIONE**

- ESTENSIONE DELL'ORIENTEERING NELLA APP PARCO FLUVIALE SARCA (PdG azione 5.1)
- MANIFLU' - Iniziative coordinate del PFSarca

**AMBITO SVILUPPO LOCALE**

- RING DELL'ACQUA (Strategia – il Camminare)
- MOBILITA' SLOW DAI GHIACCIAI AGLI OLIVI (PdG azione 5.8)
- PROGETTO DI ACCOGLIENZA DIFFUSA
- PROGETTO *GREETERS* (volontari accoglienti)

**AMBITO VALORIZZAZIONE**

- PERCHE' LA RUOTA GIRI: IL VECCHIO MULINO DI ANDOGNO (PdG azione 5.2)

OBIETTIVO: facilitare il **contatto diretto tra turista e aziende agricole** del territorio operanti in modo ecosostenibile, per dare al visitatore l'opportunità di conoscere direttamente i produttori e le modalità di conduzione delle aziende, in un coinvolgimento emotivamente positivo facile da trasmettere.

PER AVVIARLO:

- estendere la App Parcofluvialesarca a tutto il territorio del Parco fluviale, **ampliando di conseguenza i punti del geocaching e il numero delle aziende agricole** coinvolte
- promuovere l'attività di geocaching tramite una **campagna di informazione ad hoc**
- inserire il geocaching PF in una **rete a livello nazionale e internazionale**, in modo da interessare un bacino di utenza sempre più vasto
- collegare i punti di geocaching a eventuali altre iniziative, in modo da dare risalto a più attività contemporaneamente

#### PROPOSTE INTEGRATE AL POTENZIAMENTO DEL GEOCACHING

- **ESTENSIONE DELL'ORIENTEERING NELLA APP PARCO FLUVIALE SARCA** (PdG azione 5.1)
- **MANIFLU'** - Iniziative coordinate del PFSarca
- **VIVERE L'AGRICOLTURA DELLA SARCA: PROPOSTE DI TURISMO ESPERIENZIALE** (PdG azione 5.11)

#### PROPOSTE COLLEGATE ALLA GEOCACHING

##### AMBITO COMUNICAZIONE FORMAZIONE

- PROGETTI CON LE SCUOLE
- STRUMENTI INFORMATIVI DEL PFSARCA

##### AMBITO SVILUPPO LOCALE

- RING DELL'ACQUA (Strategia – il Camminare)
- MOBILITA' SLOW DAI GHIACCIAI AGLI OLIVI (PdG azione 5.8)
- TRAME TRA NATURA AGRICOLTURA TURISMO
- PRODOTTO TURISTICO "LE RELAZIONI CONTADINE"
- MAPPA/PANIERE AGROALIMENTARE
- PROGETTO *GREETERS* (volontari accoglienti)

**OBIETTIVO:** Offrire a un target specifico (soci slow food», membri di GAS, famiglie e coppie cittadine che sono crescentemente interessati all'alimentazione, all'agricoltura, alla salute, e a imparare nuove forme di auto-sussistenza) ma anche a flussi di altre motivazioni (terme, bike, outdoor) interessati dalla cultura del territorio, la possibilità di **trascorrere una vacanza nel Parco Fluviale della Sarca che mette al centro la relazione tra turista e produttore** e la possibilità di vivere una molteplicità di esperienze sensoriali, emozionali, creative, cognitive, fisiche ma anche relazionali.

**PER AVVIARLO:** Questa azione riguarda il **miglioramento del prodotto turistico** ossia la messa in rete delle risorse esistenti per dare la possibilità ai turisti di fare un'esperienza di uno e più giorni legata ai valori della terra e dell'alimentazione in un contesto agricolo contraddistinto dal valore della biodiversità naturale e culturale.

**PROPOSTA:** La Carta Europea per il Turismo Sostenibile offre lo spazio per aprire un tavolo di confronto con gli operatori turistici e agricoli per progettare più concretamente azioni che possano migliorare l'attuale offerta di turismo rurale esperienziale.



### 3.2 ESITO DELLE PREFERENZE RACCOLTE IN SEDE DI INCONTRO 14.10.15 E TRAMITE CONSULTAZIONE ON LINE TOTALE 102 PERSONE

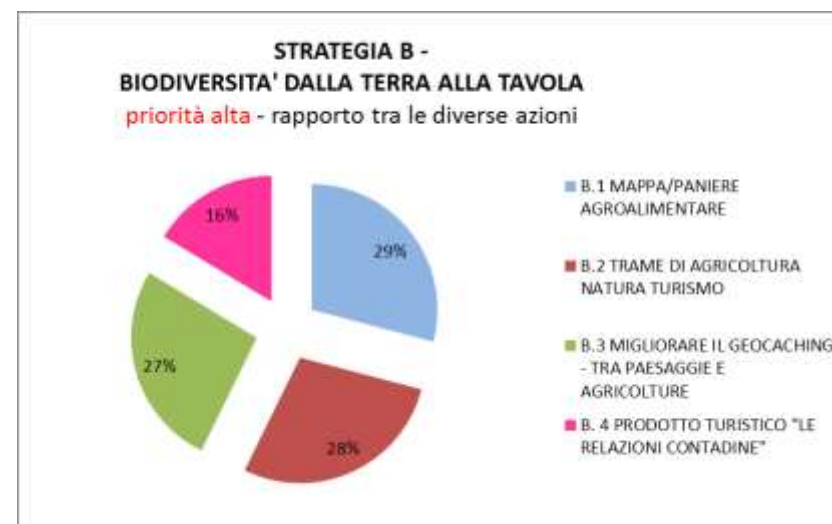
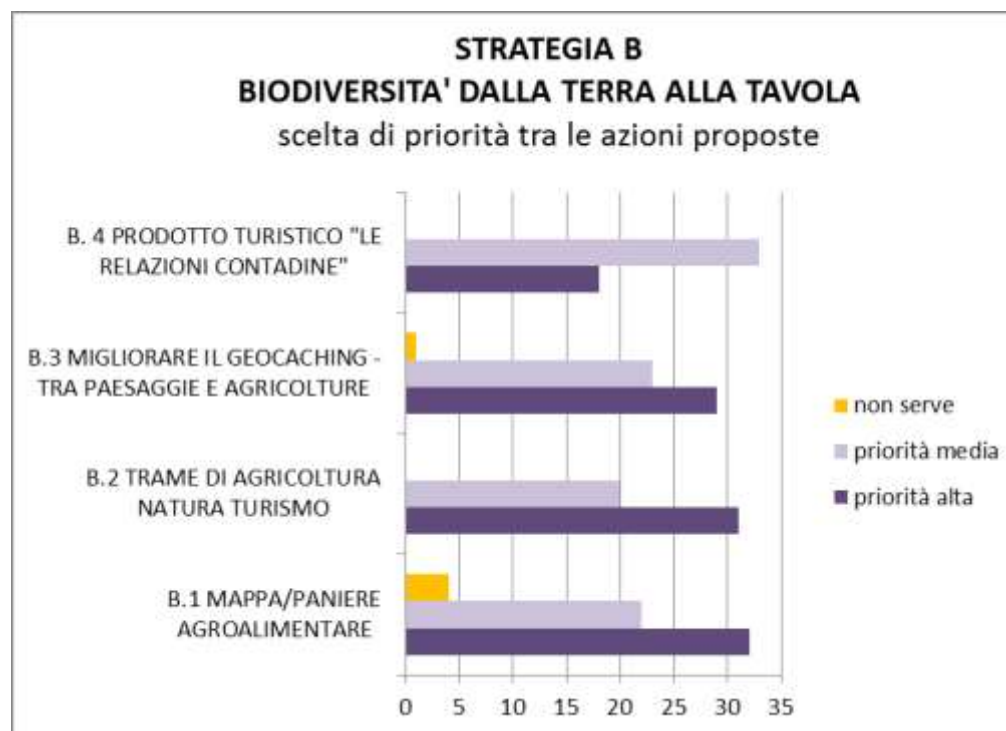


**Priorità alta**= da avviare nel 2016

**Priorità media**= da avviare negli anni successivi al 2016

**Non serve**= azione non ritenuta utile

**NELL'INCONTRO E NELLA CONSULTAZIONE ON LINE VI ERA LA POSSIBILITA' PER CIASCUN PARTECIPANTE DI AVANZARE ULTERIORI PROPOSTE DI AZIONI. NON SONO STATE ESPRESSE ALTRE PROPOSTE DI AZIONI.**





## STRATEGIA C – IL CICLOTURISMO

**IDEA:** favorire la mobilità sostenibile realizzando un **itinerario unitario di cicloturismo** per pedalare nel territorio del Parco Fluviale Sarca, da proporre in maniera **integrata a servizi di accoglienza e ricettività** e promuovere anche tramite canali e tour operator specializzati.

### COME REALIZZARLA:

**C.1 attivando un tavolo di coordinamento** delle proposte/progetti elaborati e finanziati in seno alle tre Comunità di Valle (Giudicarie, Valle dei Laghi, Alto Garda e Ledro) per il completamento della rete delle piste ciclabili

**C.2 contribuendo allo sviluppo di un sistema integrato di noleggio e-bike** e punti di ricarica lungo l'asta della Sarca

**C.3 promuovendo un coordinamento del servizio di Bici BUS/TREK**, ampliandolo se ritenuto necessario, per offrire un servizio integrato che collega tutto il territorio del PFSarca.

**C.4 creando la rete dei Bici grill** come punti informativi del Parco Fluviale e come punti di assistenza ai cicloturisti

### RICORDARSI DI:

- Valorizzare il **progetto di sistema** sul cicloturismo che coinvolge ApT di Trento (capofila) con Valsugana, Rovereto e Garda, trasferendo concept, idee e servizi anche nell'area della Sarca, coinvolgendo le APT locali.

### ULTERIORI OPPORTUNITA':

- Coordinarsi con la proposta di realizzare il **Biosfera Bike** progetto proposto nell'ambito della Riserva Biosfera Unesco "Alpi Ledrensi e Giudicarie" per ampliare le connessioni con altri territori

**OBIETTIVO:** favorire il **confronto tra le varie progettualità inerenti la rete ciclabile nei diversi territori** che sono attualmente in corso nell'ambito delle tre Comunità di Valle, al fine di realizzare una **infrastruttura ciclabile integrata e unitaria** di tutto il territorio del Parco Fluviale e interconnessa agli **ambiti territoriali limitrofi al PFSarca**.

**PER AVVIARLA:** avvio di un **tavolo di confronto tecnico** volto a condividere la pianificazione integrata della rete ciclabile e i vari tempi di attuazione della stessa, con aggiornamenti periodici nel corso degli anni.

**PRINCIPALI SOGGETTI DA COINVOLGERE:** referenti tecnico/politici Comunità di Valle delle Giudicarie, referenti tecnico/politici Comunità Valle dei Laghi, referenti tecnico/politici Comunità di Valle Alto Garda e Ledro; referenti servizio Piste Ciclabili PAT

**PROPOSTE INTEGRATE AL TAVOLO DI COORDINAMENTO INTER COMUNITA' DI VALLE**

- **MOBILITA' SLOW DAI GHIACCIAI AGLI OLIVI** (PdG azione 5.8)

**PROPOSTE COLLEGATE AL TAVOLO DI COORDINAMENTO INTER COMUNITA' DI VALLE**

**AMBITO COMUNICAZIONE E FORMAZIONE**

- ESTENSIONE DELLA APP PARCO FLUVIALE SARCA come strumento di guida alla visita del PFSarca (PdG azione 5.1)
- REALIZZAZIONE CARTA DI VISITA DEL PFSARCA
- MANIFLU' - Iniziative coordinate del PFSarca

**AMBITO SVILUPPO LOCALE**

- RING DELL'ACQUA (Strategia – il Camminare)
- PROGETTO DI ACCOGLIENZA DIFFUSA
- PROGETTO *GREETERS* (*volontari accoglienti*)

**AMBITO VALORIZZAZIONE**

- PROGETTO RIQUALIFICAZIONE AREA LUNGO SARCA CADERZONE/BOCENAGO/STREMBO (PdG azione 4.19)
- ACCESSO AREA GOLENALE PONTE MASO DEL GOBBO (PdG azione 4.17)
- ACCESSIBILITA' TURISTICA AL LAGO DI TOBLINO (PdG azione 4.11)
- CIRCUMLACUALE DEI LAGHI SANTA MASSENZA E TOBLINO (PdG azione 4.10)

**OBIETTIVO:** implementare la **mobilità sostenibile** nel territorio del PFSarca, estendendo l'uso del servizio di e-bike e consentendo agli utilizzatori di **disporre di modalità omogenee e/o integrate per usufruire del servizio** di mobilità sostenibile e migliorando la **promozione unitaria** del servizio stesso.

**PER AVVIARLO:** avviare una prima analisi dettagliata delle attuali modalità esistenti del servizio di noleggio e-bike al fine di **individuare le possibili integrazioni e ampliamenti necessari** per promuovere **un'offerta omogenea di sistema**. Valutare successivamente la possibilità di **cofinanziare eventuali esigenze di ampliamento** della postazioni di ricarica e/o altre esigenze correlate.

**PRINCIPALI SOGGETTI DA COINVOLGERE:** referenti tecnico/politici Comunità di Valle delle Giudicarie, referenti tecnico/politici Comunità Valle dei Laghi, referenti tecnico/politici Comunità di Valle Alto Garda e Ledro; referenti APT; referenti Comune di Arco.

#### PROPOSTE INTEGRATE AL SISTEMA INTEGRATO DI NOLEGGIO E-BIKE

- **MOBILITA' SLOW DAI GHIACCIAI AGLI OLIVI** (PdG azione 5.8)

#### PROPOSTE COLLEGATE AL TAVOLO DI COORDINAMENTO INTER COMUNITA' DI VALLE

##### AMBITO COMUNICAZIONE E FORMAZIONE

- ESTENSIONE DELLA APP PARCO FLUVIALE SARCA come strumento di guida alla visita del PFSarca (PdG azione 5.1)
- REALIZZAZIONE CARTA DI VISITA DEL PFSARCA
- MANIFLU' - Iniziative coordinate del PFSarca

##### AMBITO SVILUPPO LOCALE

- RING DELL'ACQUA (Strategia – il Camminare)
- PROGETTO *GREETERS* (*volontari accoglienti*)
- RETE DEI BICI GRILL (Strategia – il Cicloturismo)

##### AMBITO VALORIZZAZIONE

- REALIZZAZIONE PORTE PARCO (PdG azione 4.24)
- PROGETTO RIQUALIFICAZIONE AREA LUNGO SARCA CADERZONE/BOCENAGO/STREMBO (PdG azione 4.19)
- ACCESSO AREA GOLENALE PONTE MASO DEL GOBBO (PdG azione 4.17)
- ACCESSIBILITA' TURISTICA AL LAGO DI TOBLINO (PdG azione 4.11)
- CIRCUMLACUALE DEI LAGHI SANTA MASSENZA E TOBLINO (PdG azione 4.10)

**OBIETTIVO:** implementare la mobilità sostenibile nel territorio del PFSarca, creando un'offerta territoriale unitaria PFSarca- Rete di Riserve Ledro-Biosfera – Giudicarie -PNAB, estendendo l'uso del servizio di Bici Bus attuale anche al servizio dei "Camminatori" e consentendo agli utilizzatori di **disporre di modalità omogenee e/o integrate per usufruire del servizio** e migliorando la **promozione unitaria** del servizio stesso.

**PER AVVIARLO:** approfondire una valutazione congiunta delle opportunità/criticità assieme agli attuali soggetti promotori del servizio nelle diverse parti del territorio del PFSarca mirata ad evidenziare le esigenze e possibilità di **ampliamento/modifica al fine di giungere ad un'offerta unitaria ed integrata**. Valutare successivamente la possibilità di **cofinanziare eventuali esigenze di miglioramento del servizio** e della sua **promozione unitaria, anche attraverso modalità innovative**.

**PRINCIPALI SOGGETTI DA COINVOLGERE:** referenti degli attuali servizi di BICI BUS (APT), coordinatore Rete di Riserve Alpi Ledrensi, referenti tecnico/politici Comunità di Valle delle Giudicarie, referenti tecnico/politici Comunità Valle dei Laghi, referenti tecnico/politici Comunità di Valle Alto Garda e Ledro.

**PROPOSTE INTEGRATE AL SISTEMA INTEGRATO BICI BUS/TREK**

- **MOBILITA' SLOW DAI GHIACCIAI AGLI OLIVI** (PdG azione 5.8)

**PROPOSTE COLLEGATE AL TAVOLO DI COORDINAMENTO  
INTER COMUNITA' DI VALLE****AMBITO COMUNICAZIONE E FORMAZIONE**

- MANIFLU' - Iniziative coordinate del PFSarca

**AMBITO SVILUPPO LOCALE**

- RETE DEI BICI GRILL (Strategia – il Cicloturismo)

**AMBITO VALORIZZAZIONE**

- REALIZZAZIONE PORTE PARCO (PdG azione 4.24)

**OBIETTIVO:** valorizzare la presenza diffusa dei BICI GRILL tramite **patti collaborativi** (es: il PFSarca si impegna a svolgere una promozione delle strutture nei propri supporti informativi, a fornire una formazione mirata, ad organizzare eventi ed iniziative presso le strutture ecc) al fine di ampliare i **punti informativi qualificati** del PFSarca, **potenziare il ruolo di “vetrina” dei prodotti locali** che valorizzano la biodiversità, **migliorare l’offerta dei servizi** al ciclista (e camminatore).

**PER AVVIARLO:** **ricognizione delle realtà esistenti** lungo le principali piste ciclabili che attraversano il PFSarca; avvio di un **tavolo di lavoro congiunto** con gli operatori per **definire proposte di reciproca collaborazione e valorizzazione**.

Necessità di definire criteri minimi di qualità delle strutture/servizi per rientrare nella Rete dei Bici Grill “Amici del Parco Fluviale” in quanto a fronte di una diffusa presenza di strutture lungo le piste ciclabili e un’ alta frequentazione da parte di ciclisti ed escursionisti, nessuna struttura (ad eccezione del Bici Grill di Vigo Rendena) risponde alle caratteristiche definite dal disciplinare provinciale per l’uso del marchio ufficiale BICI GRILL.

#### **PROPOSTE INTEGRATE AL SISTEMA INTEGRATO BICI BUS/TREK**

- **MOBILITA’ SLOW DAI GHIACCIAI AGLI OLIVI** (PdG azione 5.8)

#### **PROPOSTE COLLEGATE ALLA RETE DEI BICI GRILL AMICI DEL PARCO FLUVIALE**

##### **AMBITO COMUNICAZIONE E FORMAZIONE**

- ESTENSIONE DELLA APP PARCO FLUVIALE SARCA come strumento di guida alla visita del PFSarca (PdG azione 5.1)
- REALIZZAZIONE CARTA DI VISITA DEL PFSARCA
- DEPLIANT E SUPPORTI INFORMATIVI (PdG azione 5.1)
- MANIFLU’ - Iniziative coordinate del PFSarca

##### **AMBITO SVILUPPO LOCALE**

- RING DELL’ACQUA (Strategia – il Camminare)
- I CAMMINI LUNGA PERCORRENZA (Strategia – il Camminare)
- PROGETTO *GREETERS* (*volontari accoglienti*)
- MAPPA/PANIERE AGROALIMENTARE (strategia - Biodiversità dalla terra alla tavola)
- BICI BUS/TREK (strategia – Il Cicloturismo)

##### **AMBITO VALORIZZAZIONE**

- REALIZZAZIONE PORTE PARCO (PdG azione 4.24)
- IL RING DELL’ACQUA (Strategia – il Camminare)

### 3.3 ESITO DELLE PREFERENZE RACCOLTE IN SEDE DI INCONTRO 14.10.15 E TRAMITE CONSULTAZIONE ON LINE

TOTALE 102 PERSONE



**Priorità alta**= da avviare nel 2016

**Priorità media**= da avviare negli anni successivi al 2016

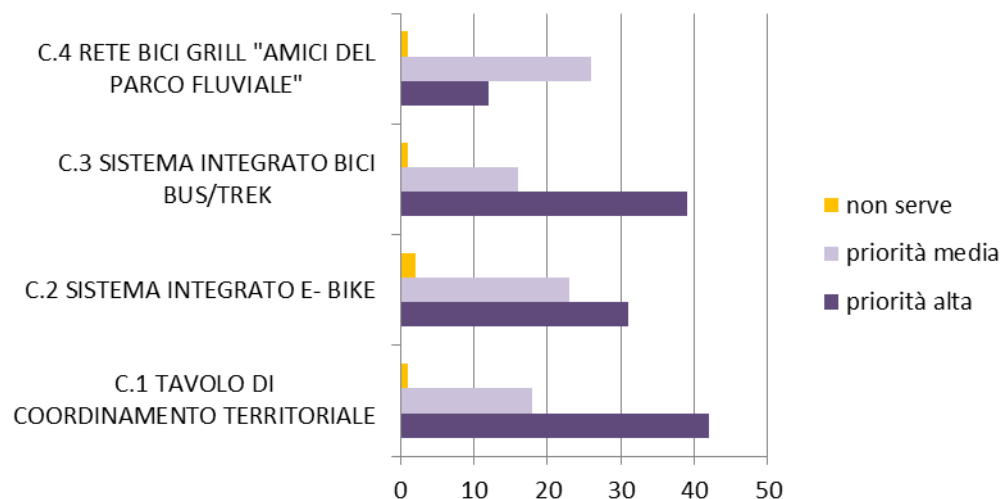
**Non serve**= azione non ritenuta utile

NELL'INCONTRO E NELLA CONSULTAZIONE ON LINE VI ERA LA POSSIBILITA' PER CIASCUN PARTECIPANTE DI AVANZARE ULTERIORI PROPOSTE DI AZIONI.

NON SONO STATE ESPRESSE ALTRE PROPOSTE DI AZIONI

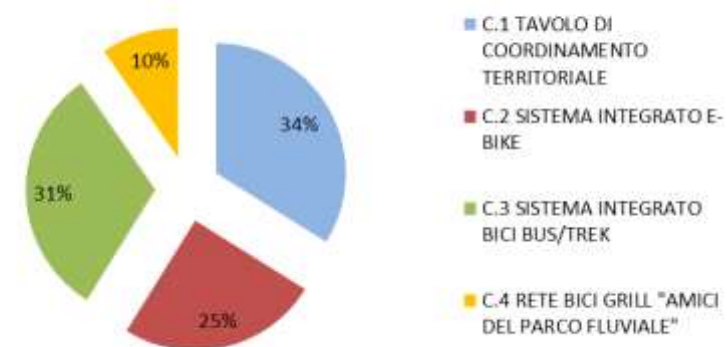
#### STRATEGIA C - IL CICLOTURISMO

scelta di priorità tra le azioni proposte



#### STRATEGIA C- IL CICLOTURISMO

**priorità alta** - rapporto tra le diverse azioni



## STRATEGIA D – DOLCI ACQUE

**IDEA:** il fiume e l'acqua sono vita e culla di biodiversità e aprono a innumerevoli forme di rigenerazione dei sensi, scoperta di sé e di ciò che è attorno a noi. Le possibilità per vivere l'acqua del PFSarca sono innumerevoli, dal mondo delle acque termali, alle attività della pesca catch & release fino alle emozioni adrenaliniche degli sport che vi si immergono (canyoning, torrentismo, river trekking, canoismo, rafting..). L'intenzione è quella di tutelare l'ambiente fluviale e valorizzare l'offerta esistente aumentandone il valore ambientale, in un'ottica di rispetto del fiume e di convivenza con altre attività legate all'acqua.

### COME REALIZZARLA

**D.1 attivando un tavolo di confronto con gli operatori delle diverse discipline sportive** attualmente praticate per affrontare in primis il problema dell'incompatibilità percepita tra discipline lungo il corso d'acqua (pesca, *river trekking*, *canoe* e *canyoning/torrentismo* ecc.) valutare la possibile individuazione di aree dedicate lungo il corso del fiume.

D.2 valutando la possibilità di **ampliare un'offerta strutturata legata alla pesca anche nel Bassa Sarca** partendo dall'esperienza dell'Alto Sarca: la Sarca come percorso unico nel Prodotto turistico già esistente «Trentino Fishing»

D.3 **comunicando la qualità delle acque e dell'ecosistema fluviale** come valore aggiunto di praticare sport fluviali nel PFSarca.

### RICORDARSI DI

- Formare le guide di pesca nell'ambito del progetto trentino Fishing introducendo anche tematiche ambientali e naturalistiche
- Valutare la possibilità di creare ripari-lodge in prossimità i corsi d'acqua per pescatori utilizzando edifici esistenti
- Pensare a servizi anche per famiglie di pescatori durante l'attività di pesca

OBIETTIVI: trovare modi di fruizione integrata lungo il fiume per lo svolgimento delle diverse discipline nelle aree più idonee a ciascuna di esse, valutando anche l'interazione con gli eventuali interventi di miglioramento e/o riqualificazione ambientale.

PER AVVIARLO:

- apertura del tavolo di confronto con **mappatura delle realtà ludico-sportive esistenti e servizi correlati**, al fine di creare l'offerta unitaria ed integrata (**itinerario tematico SPORT FLUVIALI**) lungo tutta l'asta della Sarca da **promuovere on line e tramite la APP** - AZIONE GIÀ FINANZIATA ACCORDI PROGRAMMA 2012-2015
- **analisi partecipata** delle opportunità, problematiche ed esigenze specifiche coinvolgendo operatori, associazioni di riferimento (ass. pescatori, ass. ambientaliste, referenti guide, ecc.) ed esperti dell'ecosistema fluviale, al fine di **individuare modalità sostenibili e collaborative di svolgimento e/o potenziamento delle varie discipline e valutare la fattibilità e priorità delle azioni** di miglioramento dell'ecosistema fluviale e interventi di valorizzazione correlati.

**PROPOSTA: La Carta Europea per il Turismo Sostenibile potrebbe offrire lo spazio per approfondire la progettazione concreta di azioni nell'ambito della strategia SPORT FLUVIALI.**

**PROPOSTE INTEGRATE ALL'AZIONE TAVOLO CONFRONTO OPERATORI**

- **PERCORSO DEL BONDAL E PASSERELLA DEL LIMARO'** (PdG azione 4.4 )
- **CANYON DEL LIMARO': UN'OPPORTUNITA' DA CONDIVIDERE** (PdG azione 5.7 )
- **STUDIO FINALIZZATO AD INDIVIDUARE TRATTI IDONEI ALLO SPORT DELLA CANOA SUL FIUME** (PdG azione 4.9)
- **MOBILITA' SLOW DAI GHIACCIAI AGLI OLIVI** (PdG azione 5.8)
- **GESTIONE SOSTENIBILE DELLA VEGETAZIONE FLUVIALE**
- **PROPOSTE VARIE INERENTI INTERVENTI DIVERSI DI RIQUALIFICAZIONE NATURALISTICA DELL'ALVEO E LA REALIZZAZIONE DI SCALE DI RIMONTA PER LA FAUNA ITTICA**

**PROPOSTE COLLEGATE AL TAVOLO CON OPERATORI**

**AMBITO COMUNICAZIONE E FORMAZIONE**

- **ESTENSIONE DELLA APP PARCO FLUVIALE SARCA** come strumento di guida alla visita del PFSarca (PdG azione 5.1)
- **REALIZZAZIONE CARTA DI VISITA DEL PFSARCA**
- **DEPLIANT E SUPPORTI INFORMATIVI** (PdG azione 5.1)
- **MANIFLU'** - Iniziative coordinate del PFSarca

**AMBITO SVILUPPO LOCALE**

- **RING DELL'ACQUA** (Strategia – il Camminare)
- **PROGETTO GREETERS** (*volontari accoglienti*)
- **BICI BUS/TREK** (strategia – Il Cicloturismo)



**OBIETTIVI:** Valutare concretamente l'interesse e le possibilità di **ampliare l'offerta alieutica su tutto il PFSarca**, in particolare delle **pratiche di pesca più ecocompatibili**: NO KILL e CATCH & RELEASE, puntando alla sempre maggiore **qualificazione dell'offerta dei servizi**.

**PER AVVIARLA:**

- approfondimento dell'esperienza dell'Alto Sarca in relazione al territorio e alle potenzialità del BassoSarca

**PROPOSTA:** La Carta Europea per il Turismo Sostenibile potrebbe offrire lo spazio per approfondire la progettazione concreta di azioni nell'ambito della strategia SPORT FLUVIALI.

**PROPOSTE INTEGRATE ALL'AZIONE TURISMO ALIEUTICO**

- **PERCORSO DEL BONDAL E PASSERELLA DEL LIMARO'** (PdG azione 4.4 )
- **CANYON DEL LIMARO': UN'OPPORTUNITA' D A CONDIVIDERE** (PdG azione 5.7 )
- **STUDIO FINALIZZATO AD INDIVIDUARE TRATTI IDONEI ALLO SPORT DELLA CANOA SUL FIUME** (PdG azione 4.9)
- **MOBILITA' SLOW DAI GHIACCIAI AGLI OLIVI** (PdG azione 5.8)
- **GESTIONE SOSTENIBILE DELLA VEGETAZIONE FLUVIALE**
- **PROPOSTE VARIE INERENTI INTERVENTI DIVERSI DI RIQUALIFICAZIONE NATURALISTICA DELL'ALVEO E LA REALIZZAZIONE DI SCALE DI RIMONTA PER LA FAUNA ITTICA**

**PROPOSTE COLLEGATE ALL'AZIONE TURISMO ALIEUTICO**

**AMBITO COMUNICAZIONE E FORMAZIONE**

- ESTENSIONE DELLA APP PARCO FLUVIALE SARCA come strumento di guida alla visita del PFSarca (PdG azione 5.1)
- REALIZZAZIONE CARTA DI VISITA DEL PFSARCA
- DEPLIANT E SUPPORTI INFORMATIVI (PdG azione 5.1)
- MANIFLU' - Iniziative coordinate del PFSarca

**AMBITO SVILUPPO LOCALE**

- RING DELL'ACQUA (Strategia – il Camminare)
- PROGETTO *GREETERS* (*volontari accoglienti*)
- BICI BUS/TREK (strategia – Il Cicloturismo)

OBIETTIVO: diffondere la conoscenza della qualità dell'ecosistema fluviale della Sarca e dei suoi affluenti (quantità dell'acqua, qualità ecc.) quale **valore aggiunto e attrattivo** per i fruitori delle varie pratiche ludico-sportive fluviali.

PER AVVIARLO

- valutare l'interesse e fattibilità di estendere le pratiche attivate nell'Alto Sarca (es: video camere sul fiume)
- approfondire le proposte raccolte: es: cartelli informativi lungo il fiume, comunicazioni cartacee ad hoc, display informativi luminosi ecc.

**PROPOSTA: La Carta Europea per il Turismo Sostenibile potrebbe offrire lo spazio per approfondire la progettazione concreta di azioni nell'ambito della strategia SPORT FLUVIALI.**

**SPUNTI RACCOLTI in AMBITO TRASVERSALE DELLA COMUNICAZIONE**

- Comunicare **un'immagine coordinata di un territorio vivibile, verde e sostenibile** - Riserva della Biosfera, Parco Fluviale, Energia Rinnovabile, Biodistretto, Ecomusei.
- Integrare e affinare le informazioni NATURA sui siti apt e di Trentino Marketing
- Realizzare una **mappa/guida del Parco Fluviale**, diversa per contenuti e approccio dalle carte escursionistiche esistenti
- Realizzare un prodotto comunicativo tipo - **Story-telling della Biodiversità** - comunicare nozioni scientifiche in modo attrattivo e immediato
- Segmentare meglio i profili dei target: Scuole, università, specialisti (fauna, flora, geologia, fotografia) ma anche flussi di altra motivazione interessati a scoprire il territorio da un punto di vista scientifico/naturalistico
- **Concorsi fotografici** sulla natura della SARCA/delle aree protette della PAT (autunno o primavera/per diversi tipi di utenti: professionisti e amatori con «instagram»)
- **Story-telling della Biodiversità** → comunicare nozioni scientifiche in modo attrattivo e immediato
- Rafforzare ulteriormente il **coordinamento delle iniziative** a carattere naturalistico-ambientale sia bassa stagione e alta stagione (vedi: Maniflu e relativi workshop di progettazione partecipata), alcune farle in tedesco e in inglese
- Realizzare **punti di osservazione naturalistica** (fauna, flora, geologia, paesaggio)
- Trovare **sinergie comunicative** territoriali con i **grandi eventi** Bikefestival, Rock festival e altri festival in programma

### 3.4 ESITO DELLE PREFERENZE RACCOLTE IN SEDE DI INCONTRO 14.10.15 E TRAMITE CONSULTAZIONE ON LINE TOTALE 102 PERSONE



**Priorità alta**= da avviare nel 2016

**Priorità media**= da avviare negli anni successivi al 2016

**Non serve**= azione non ritenuta utile

**NELL'INCONTRO E NELLA CONSULTAZIONE ON LINE VI ERA LA POSSIBILITA' PER CIASCUN PARTECIPANTE DI AVANZARE ULTERIORI PROPOSTE DI AZIONI.**

**NON SONO STATE ESPRESSE ALTRE PROPOSTE DI AZIONI**



#### 4. QUADRO SINOTTICO COMPARATIVO AZIONI INTEGRATIVE **PARCO FLUVIALE SARCA** (ALTO E BASSO SARCA)

AZIONI INTEGRATIVE	
RETE RISERVE ALTO SARCA	RETE RISERVE BASSO SARCA
<b>SVILUPPO LOCALE SOSTENIBILE</b>	
AVVIO DELLA CETS – Carta Europea del Turismo Sostenibile (anche in collaborazione con MAB e RETE RISERVE LEDRO)	AVVIO DELLA CETS – Carta Europea del Turismo Sostenibile (anche in collaborazione con MAB e RETE RISERVE LEDRO)
<b>STRATEGIA A – IL CAMMINARE</b>	
RING DELL'ACQUA: PERCORSI TEMATICI E PORTE PARCO progettazione preliminare ed esecutiva	RING DELL'ACQUA: progettazione esecutiva per l'individuazione del tracciato unitario dei tre percorsi tematici esistenti
CAMMINI LUNGA PERCORRENZA - creazione del “prodotto turistico” San Vili	CAMMINI LUNGA PERCORRENZA - progettazione integrata e partecipata con servizi ricettivi e accoglienza
	OFFERTA AD ELEVATA ACCESSIBILITA': mappatura aree di sosta/ricreative e accessi
<b>STRATEGIA B – BIODIVERSITA' DALLA TERRA ALLA TAVOLA</b>	
CREAZIONE ALBO PFSARCA per AZIENDE AGRICOLE CON ATTESTATO FORMAZIONE FMACH	CREAZIONE ALBO PFSARCA per AZIENDE AGRICOLE CON ATTESTATO FORMAZIONE FMACH
ATTIVAZIONE APP PARCO FLUVIALE con estensione delle aziende agricole sostenibili coinvolte (prodotti e produttori)	APP PARCO FLUVIALE - ampliamento e promozione geocaching su tutto il PF.
	TRAME DI NATURA: progetto di sensibilizzazione e sostegno alle filiere corte, ai green Job e alle pratiche di turismo esperienziale.
<b>STRATEGIA C – IL CICLOTURISMO</b>	
ATTIVAZIONE TAVOLO COORDINAMENTO BICIBUSTREK	ATTIVAZIONE TAVOLO COORDINAMENTO BICIBUSTREK
ATTIVAZIONE TAVOLO COORDINAMENTO RETE MOBILITA' SOSTENIBILE	ATTIVAZIONE TAVOLO COORDINAMENTO RETE MOBILITA' SOSTENIBILE
BICI BUS/TREK INTEGRATO PARCO FLUVIALE/MAB/RETE LEDRO – potenziamento dell'offerta e della promozione	BICIBUS/TREK - INTEGRATO PARCO FLUVIALE/MAB/ RETE LEDRO potenziamento dell'offerta e della promozione
	SISTEMA INTEGRATO NOLEGGIO E-BIKE - studio preliminare d'inquadramento generale e progettazione ampliamento in Valle dei Laghi
	SISTEMA INTEGRATO NOLEGGIO E-BIKE - acquisto forniture, programmi


	software e colonnine ricarica in Valle dei Laghi
<b>STRATEGIA D – DOLCI ACQUE</b>	
PROGETTO DI CREAZIONE "Albo Accompagnatori PFSARCA "	FORMAZIONE PER GUIDE, ACCOMPAGNATORI TURISTICI ECC
<b>COMUNICAZIONE INFORMAZIONE EDUCAZIONE</b>	
	Nota: nel dicembre 2015 è stato affidata la realizzazione di <b>SARCA STORYTELLING</b> – progetto di video clip che coinvolge i giovani, che sarà realizzato nel corso del 2016
CARTA DEL PARCO FLUVIALE - stampa	Nota: nel dicembre 2015 è stato affidata la progettazione e realizzazione della <b>CARTA DEL PARCO FLUVIALE</b> – progetto che sarà realizzato nel corso del 2016
STRUMENTI DI COMUNICAZIONE RIVOLTI AL TURISTA O ALTRI TARGET	STRUMENTI DI COMUNICAZIONE RIVOLTI AL TURISTA E ALTRI TARGET Nota: nel dicembre 2015 è stato affidata la realizzazione di <b>OPUSCOLI INFORMATIVI</b> PFSarca trilingue– progetto che sarà realizzato nel corso del 2016
MANIFLU' - manifesto delle iniziative coordinate del parco fluviale con bando per associazioni e realtà locali + eventi e altre iniziative	MANIFLU' - manifesto delle iniziative coordinate del parco fluviale con bando per associazioni e realtà locali + eventi e altre iniziative
COMUNICARE LA BIODIVERSITA' PARTECIPATA : PROMOZIONE DI PROGRAMMI EDUCATIVI E FORMATIVI ANCHE IN COLLABORAZIONE CON PNAB (scuole primaria, secondaria, superiore, università terza età)	COMUNICARE LA BIODIVERSITA' PARTECIPATA: PROMOZIONE DI PROGRAMMI EDUCATIVI E FORMATIVI (scuole primaria, secondaria, superiore, università terza età)
SITO INTERNET INTERATTIVO CON ACCESSO AI DATI/DOCUMENTI DELLA RETE + CARTE OUTDOOR ACTIVE	SITO INTERNET INTERATTIVO CON ACCESSO AI DATI/DOCUMENTI DELLA RETE + CARTE OUTDOOR ACTIVE
MONITORAGGI: anche con attivazione di iniziative citizen science (es. BIOblitz)	MONITORAGGI: anche con attivazione di iniziative citizen science (es. BIOblitz)
<b>INTERVENTI DI VALORIZZAZIONE</b>	
MANUTENZIONI e INTERVENTI DI RISPRISTINO SENTIERI E AREE da affidare in via prioritaria alle aziende agricole con attestato corso FMach	MANUTENZIONI e INTERVENTI DI RISPRISTINO SENTIERI E AREE da affidare in via prioritaria alle aziende agricole con attestato corso FMach
ZSC TIONE VILLA - piccole manutenzioni	AREA LUNGO SARCA ZONA PIETRAMURATA (Dro) progettazione preliminare
ZSC LE SOLE piccole manutenzioni	INTERVENTO DI VALORIZZAZIONE BOSCO CAPRONI su progetto integrato del Comune di Arco
	AREA FOCE SARCA progettazione definitiva per intervento di riqualificazione
	AREE PROTETTE (Brione, Marocche, Toblino, Brento) PROGETTAZIONE INTERVENTI per migliorare la fruizione a tutela degli habitat

	LAGO DI CAVEDINE progettazione esecutiva intervento di riqualificazione ecologica delle sponde lacustri.
	SISTEMA CIRCUMLACUALE S. MASSENZA - progettazione preliminare
<b>CONSERVAZIONE E TUTELA ATTIVA</b>	
PROGETTO COLLETTIVO D'AREA "GESTIONE PASCOLAMENTI CON LE PECORE" - fase A	RISERVA MAROCCHIE - PULIZIA DAI RIFIUTI ABBANDONATI della strada provinciale 84.
PROGETTO COLLETTIVO D'AREA "Territori dei rii Carera e del Dal" - fase A	CONTROLLO VEGETAZIONE ALLOCTONA NEL SIC MONTE BRIONE- taglio selettivo e controllo della ricrescita delle infestanti
CONTROLLO DEL FRAGMITETO - RISERVA Naturale Fiavè	CONSERVAZIONE DEGLI HABITAT PRIORITARI (PRATI MAGRI) nei SIC Monte Brione
REINTRODUZIONE GAMBERO FIUME (studio di fattibilità) -	ATTUAZIONE MISURE DI CONSERVAZIONE RISERVA TOBLINO - Inventario
CONTROLLO DEL FRAGMITETO - Riserva Lomasona	PROGETTO COLLETTIVO D'AREA - "INCOLTA BIODIVERSITA'" fase A
SPERIMENTAZIONE CONTROLLO SPECIE INVASIVE LUNGO CORSI D'ACQUA - (poligono giappone)	SPERIMENTAZIONE CONTROLLO SPECIE INVASIVE LUNGO CORSI D'ACQUA - (poligono giappone)
INTERVENTI GESTIONE NATURALISTICA FASCE RIPARIE E RICOSTRUZIONE HABITAT IGROFILI LUNGO CORSI D'ACQUA . attuazione Linee Guida Life+TEN e Inventario	INTERVENTI GESTIONE NATURALISTICA FASCE RIPARIE E RICOSTRUZIONE HABITAT IGROFILI LUNGO CORSI D'ACQUA . attuazione Linee Guida Life+TEN e Inventario
	RISERVA LOCALE VAL DI GOLA - attuazione misure di conservazione
	ZSC BUS DEL DIAOL - attuazione misure di conservazione
	LAGHISOL intervento di pulizia dei rifiuti attualmente depositati
	LAGHISOL progettazione intervento di bonifica generale da rifiuti per evitare accumulo
<b>PIANI STUDI MONITORAGGI</b>	
MONITORAGGIO – anche con progetti ed iniziative sulla base della <i>Citizen science</i>	MONITORAGGIO – anche con progetti ed iniziative sulla base della <i>Citizen science</i>
STUDIO FATTIBILITÀ interventi di riqualificazione naturalistica fluviale	PRATO SAIANO - studio di fattibilità\perizia interventi di riqualificazione naturalistica fluviale -
	STUDIO FATTIBILITÀ interventi di riqualificazione naturalistica fluviale
	HABITAT FLUVIALE: studio attuativo per miglioramento ecologico proposte gestionali UNITN

## 6. SCHEDE DESCRITTIVE DI CIASCUNA AZIONE INTEGRATIVA PER LA RETE DI RISERVE FIUME SARCA – MEDIO E ALTO CORSO


Area FUNZIONAMENTO “PARCO FLUVIALE”				
Strategia		Azione		
		<b>A.1 STAFF E COORDINATORE</b> <b>A.2 SPESE GENERALI</b>		
<b>Stato attuale</b>  Dal 2014 è stato costituito lo “staff unitario Parco Fluviale”, che coordina entrambe le due Reti di Riserve alto e basso Sarca.		<b>Descrizione</b>  Lo staff “Parco Fluviale Sarca” è organizzato tramite la presenza di figure differenti, che assieme coprono le ampie tipologie di azioni di cui si occupa una Rete di Riserve : - <b>un coordinatore a tempo pieno</b> - <b>un tecnico ambientale 3gg a settimana (convenzione con PNAB)</b> - <b>un amministrativo part-time.</b>		
<b>Obiettivi</b> Garantire un coordinamento e gestione efficace delle due Reti di Riserve Sarca e adempiere alle diverse necessità organizzative, burocratiche e gestionali.		<div style="display: flex; align-items: flex-start;"> <div style="flex: 1;"> <p>INCIDENZA COSTO STAFF “PARCO FLUVIALE”</p> <p>■ AP 2012-15/2016</p> <p>■ staff “Parco Fluviale” 2012-15/2016</p> </div> <div style="flex: 2;"> <p>Lo staff lavora in stretto raccordo e supervisione con il Segretario Generale dell’ente capofila, BIM Sarca Mincio Garda che garantisce il corretto adempimento di tutti gli atti e procedure formali per la gestione della Rete. Gli uffici dello staff si trovano presso la sede del BIM a Tione e presso il Municipio del Comune di Arco. Sulla base delle diverse esigenze, il coordinatore si sposta in tutti i comuni da Nago Torbole a Carisolo; partecipa agli incontri degli organi di gestione (Conferenza, Gruppo di Lavoro, Laboratorio Partecipativo). Tra le altre attività di coordinamento, lo staff gestisce la comunicazione: aggiornamento sito web, pagina Facebook e profilo Instagram del PFSarca (con l’ausilio volontario dei referenti dei due Laboratori Partecipativi), comunicati stampa, articoli per giornali e riviste; partecipa al coordinamento provinciale mensile del sistema delle Reti di Riserve e al coordinamento provinciale delle aree protette.</p> </div> </div>		
<b>Attori coinvolti nell’attuazione</b>  BIM PAT Comunità di valle Associazioni locali/altri enti Servizi comunali e provinciali		<b>Azioni collegate</b> Tutte le azioni previste dagli accordi di programma		<b>Azione integrata</b>
		<b>Risorse</b> Le risorse assegnate coprono i costi lordi (oneri ed iva inclusi) degli incarichi allo staff, i rimborsi spese se dovuti.		<b>Integrazione 2016</b> 79.000 €
				<b>X</b> Rete Basso Sarca
				<b>X</b> MAB



Area FUNZIONAMENTO “PARCO FLUVIALE”				
Strategia innovare modalità di partecipazione, attuazione e gestione del territorio del PF		Azione  A.3 AZIONI DI COORDINAMENTO		
Stato attuale  Lo staff attiva e coordina direttamente azioni in collaborazione con i diversi attori locali (amministrazioni, APT, servizi tecnici ecc.)	Descrizione  Attività di coordinamento da avviare nel 2016 finalizzate a condividere azioni, interventi e progettualità specifiche: <b>A.3.1</b> tavolo di coordinamento <b>qualità delle acque</b> : ha l'obiettivo di monitorare la qualità delle acque, da attivarsi con i servizi competenti per individuare eventuali azioni utili al miglioramento qualitativo delle acque <b>A.3.2</b> tavolo di coordinamento <b>comunità di valle - rete ciclabile</b> (strategia C): stante l'obiettivo di avere un percorso unitario, il tavolo svilupperà ragionamenti comuni tra le comunità di valle per promuovere l'intero PF percorribile in bici per quanto possibile <b>A.3.3</b> tavolo di coordinamento <b>bicibus trek</b> (strategia C): nell'ottica di valorizzare il quadro attuale, a partire dalle esperienze già avviate viene attivato un tavolo - dove saranno coinvolte in particolare le apt - che approfondisce gli ambiti di sviluppo e miglioramento per fornire un servizio quanto più coordinato e connesso tra gli ambiti territoriali.			
Obiettivi  Promuovere interventi integrati all'interno dell'intero territorio del Parco Fluviale Sarca e le aree limitrofe, in particolare con il MAB.				
Attori coinvolti nell'attuazione  BIM SBM APPA APT\consorzi turistici Comunità di valle	Azioni collegate Redazione da parte di APPA di un rapporto annuale sulla qualità delle acque; sistema integrato noleggio e-bike; bici trek - bus integrato parco fluviale sarca/mab/ rete ledro;		Azione integrata	
	Risorse L'azione è gestita direttamente dallo staff parco fluviale, non ha costi diretti	Integrazione 2016 € 0.00	X	Rete Basso Sarca
			X	MAB




Area STUDI, RICERCHE, MONITORAGGI				
Strategia riqualificazione ambientale e morfologica del corridoio fluviale della Sarca		Azione  B.4 MONITORAGGI		
Stato attuale  Non essendo ancora state realizzate azioni di conservazione, non sono nemmeno stati attivati i monitoraggi	Descrizione  Il PF aderisce al piano di monitoraggio provinciale degli habitat e delle specie protette, elaborato nell'ambito del progetto Life+TEN. Per i dettagli delle modalità attuative del monitoraggio si fa riferimento al Piano e ai relativi protocolli di raccolta dei dati. Saranno ricercate, laddove opportune per ragioni territoriali, tutte le migliori sinergie con PNAB per una valorizzazione delle competenze e una ottimizzazione delle risorse umane ed economiche. L'attuazione di questa azione potrà avvenire con modalità affini alla Citizen Science, che prevede il coinvolgimento di appassionati locali al fianco degli esperti incaricati.			
Obiettivi  Monitorare lo stato di conservazione della biodiversità in tutto il PF, con particolare riguardo ai siti natura 2000				
Attori coinvolti nell'attuazione  SSAAPP PNAB Altri Servizi comunali e provinciali	Azioni collegate		Azione integrata	
			X	Rete Basso Sarca
	Risorse Da usare per affidamento incarichi di monitoraggio specie e habitat, anche in cofinanziamento col PSR.	Integrazione 2016 Realizzato con risorse residue		X MAB


Area STUDI, RICERCHE, MONITORAGGI				
Strategia riqualificazione ambientale e morfologica del corridoio fluviale della Sarca		Azione B.1 STUDIO DI FATTIBILITÀ' INTERVENTI DI RIQUALIFICAZIONE NATURALISTICA FLUVIALE		
Stato attuale  Gli interventi sono generalmente promossi e attuati dal SBM, di prassi con specifici obiettivi di sicurezza idraulica o per migliorare la continuità ittica, anche sulla base delle indicazioni delle associazioni pescatori.	Descrizione  Si intende selezionare un ambito specifico tra quelli indicati nelle proposte di intervento raccolte tra le amministrazioni locali e le associazioni partecipanti ai forum avviati nell'ambito del Piano di Gestione, per avviare un primo studio di fattibilità per un intervento di riqualificazione naturalistica lungo la Sarca. Diverse ipotesi sono già state sottoposte al Servizio Bacini Montani per raccogliere eventuali indicazioni di priorità e valutare le sinergie possibili con il loro programma annuale/triennale. Ulteriori verifiche sono in corso, a seguito della consegna della bozza di Piano di Gestione da parte di PNAB e dello studio affidato ad UNITN per la riqualificazione ecologica del fiume e la gestione dei sedimenti. Di seguito si indicano alcuni ambiti possibili:  Arnò (azione 48, 98 pdg) Preore (azione 50 pdg) Rio Rediver (azione 51 pdg) Azione 52 pdg Ragoli (azione 66)			
Obiettivi  Valutare la fattibilità dell'intervento per migliorare l'habitat fluviale e il suo funzionamento ecosistemico.				
Attori coinvolti nell'attuazione  SBM Comunità di valle Servizi comunali e provinciali	Azioni collegate Azione prevista nella bozza PdG PNAB dic. 2015 (azione 52 ) e dal Masterplan PF (6.3.6)		Azione integrata	
	Risorse Risorse per affidamento incarico, oneri ed iva inclusi	Integrazione 2016 5.000 €		Rete Basso Sarca  MAB

Area COMUNICAZIONE, INFORMAZIONE, SENSIBILIZZAZIONE				
Strategia Promuovere la conoscenza del PF		Azione C.1 SITO INTERNET E CARTOGRAFIE OUTDOORACTIVE		
Stato attuale	Descrizione			
E' attivo il sito web Parco Fluviale per entrambe le Reti di Riserve basso e alto Sarca, secondo il modello previsto dal sistema provinciale delle Reti.	Si prevede di implementare l'attuale sito web, verificando la possibilità di un ampliamento delle parti accessibili in lingua straniera (inglese/tedesco). Le risorse coprono inoltre le spese di mantenimento e aggiornamento del sito web, attualmente collegato al portale PARKS.it. Nel corso dell'anno si valuterà la possibilità di giungere ad un sito unico Rete alto e basso Sarca, per facilitare l'accesso degli utenti e la gestione. E' inoltre previsto di inserire un collegamento al sito web del MAB, quando sarà attivato.			
Obiettivi	Il sito sarà inoltre integrato con le mappe outdooractive (progetto di sistema delle Reti di Riserve): tali mappe già in uso da alcune APT, consentono all'utente di creare itinerari personalizzati per trekking, Mtb e molti altre attività all'aria aperta, che possono essere stampati direttamente.			
Attori SSAAPP	Azioni collegate Azione prevista nella bozza PdG PNAB dic. 2015 (azione 24)			Azione integrata
				X Rete Basso Sarca
	Risorse Le risorse previste coprono i costi di: aggiornamento e manutenzione annuale sito web; acquisizione carte outdooractive; traduzioni, acquisizioni fotografie, redazione testi, acquisizione e inserimento dati gps, tracciati ecc.	Integrazione 2016 2.700 €		X MAB


**Area**  
**COMUNICAZIONE, INFORMAZIONE, SENSIBILIZZAZIONE**


<b>Strategia</b> integrare la presenza della Sarca nella valorizzazione turistica del territorio del PF		<b>Azione</b> <b>C.2 ATTIVAZIONE APP PARCO FLUVIALE</b>				
<b>Stato attuale</b>  Ad oggi è stata realizzata la app <i>parcofluvialesarca</i> , contenete informazioni relative alla Rete basso Sarca.	<b>Descrizione</b>  La app <i>parcofluvialesarca</i> rappresenta un nuovo strumento di supporto alla visita del territorio incluso nel Parco Fluviale. Scaricabile gratuitamente da tutti i pannelli informativi allestiti sul territorio, dal sito web e dagli <i>store</i> è disponibile in lingua italiana, inglese e tedesca nella versione per Iphone e Android. Presenta informazioni dettagliate relative alle caratteristiche ambientali delle aree protette, ai sentieri ciclo pedonali, ai tre itinerari Acqua, Memoria e Paesaggio e alle relative tappe per la visita; ai servizi utili al visitatore (parcheggi, aree di sosta, fermate bus ecc.). Al suo interno propone una modalità nuova per scoprire il territorio, il geocaching, percorso a tappe da scoprire, al cui completamento si riceve automaticamente un premio (soggiorni, aperitivi, degustazioni, prodotti tipici ecc.) da ritirare direttamente presso le aziende agricole del territorio aderenti. E' inoltre prevista la possibilità per l'utente di inserire foto e commenti e di usare anche la modalità <i>realtà aumentata</i> per visitare e orientarsi nel territorio del parco fluviale. Si intende estendere la app anche alla Rete alto Sarca, migliorando la promozione del geocaching e ampliando l'adesione a realtà agricole del territorio alto Sarca e migliorandone la visibilità.					
<b>Obiettivi</b>  Completare lo strumento di supporto alla visita del territorio del Parco Fluviale, promuovendo la conoscenza dei valori ambientali delle aree protette, degli usi dell'acqua e del paesaggio. Promuovere la visibilità delle realtà agricole e produttive sostenibili locali.						
<b>Attori coinvolti nell'attuazione</b>  Associazioni locali/altri enti Servizi comunali e provinciali APT\consorzi turistici Ecomuseo	<b>Azioni collegate</b> C1 mappe outdooractive - D.1.1 Percorsi tematici Acqua Memoria Paesaggio e Porte Parco (progettazione preliminare ed esecutiva) - D.1.3 Cammini lunga percorrenza – San Vili Azione prevista nella bozza PdG PNAB dic. 2015 (azione 24,82,107)		<b>Azione integrata</b>			
	<b>Risorse</b> Costi previsti per adeguamento, innovazione e aggiornamento hardware APP ; produzione e inserimento nuovi contenuti; elaborazione testi, traduzioni, acquisizione fotografie e altri contenuti; manutenzione annuale; campagna promozionale geocaching, coinvolgimento	<b>Integrazione 2016</b> 30.000 €	<table><tr><td>X</td><td>Rete Basso Sarca</td></tr><tr><td>X</td><td>MAB</td></tr></table>	X	Rete Basso Sarca	X
X	Rete Basso Sarca					
X	MAB					

Area COMUNICAZIONE, INFORMAZIONE, SENSIBILIZZAZIONE				
Strategia Promuovere la conoscenza del Parco Fluviale		Azione  C.3 STRUMENTI DI COMUNICAZIONE RIVOLTI AL TURISTA O ALTRI TARGET		
Stato attuale	Descrizione			
Sono stati prodotti finora: <ul style="list-style-type: none"><li>• depliant generale AS (it)</li><li>• 7 Roll up riferiti a tutto il PF</li><li>• T-shirt in edizione limitata in occasione dell'evento "Big Jump" (luglio 2015)</li></ul>	<p>L'azione risponde all'esigenza di potenziare gli strumenti di sensibilizzazione e comunicazione volti ad ampliare la conoscenza delle peculiarità delle aree incluse nel territorio del Parco Fluviale. Con questa azione si intende promuovere la diversificazione degli strumenti di comunicazione usati dal PFSarca, siano essi cartacei o multimediali, al fine di raggiungere un più ampio numero di fruitori.</p> <p>Di prassi la tipologia e i contenuti vengono valutati assieme al Gruppo di Lavoro della Rete, del quale fanno parte anche le APT e Consorzi turistici, al fine di integrare (e non duplicare le informazioni) i diversi canali informativi. Con questa azione si possono anche realizzare piccoli allestimenti informativi (es. pannelli) che potrebbero anche trovare copertura nelle misure a bando PSR 2013/20.</p>			
Obiettivi				
Attori coinvolti nell'attuazione	Azioni collegate			Azione integrata
Servizi comunali e provinciali APT\consorzi turistici Associazioni locali/altri enti	Azione prevista nella bozza PdG PNAB dic. 2015 (azione 24)			X Rete Basso Sarca
	Risorse	Integrazione 2016		X MAB
	Coprono le eventuali spese di affidamento incarichi di grafica, redazione testi, traduzioni e stampa, elaborazione contenuti e acquisizione fotografie e analoghe spese per la realizzazione di strumenti di comunicazione multimediali.	4.000 €		

Area COMUNICAZIONE, INFORMAZIONE, SENSIBILIZZAZIONE				
<b>Strategia</b> Promuovere la conoscenza del Parco Fluviale		<b>Azione</b>  <b>C.4 CARTA DEL PARCO FLUVIALE</b> redazione, traduzioni, stampa		
<b>Stato attuale</b>  Il Parco Fluviale non dispone di cartografia complessiva, di facile lettura e disponibile al pubblico.	<b>Descrizione</b>  E' in corso di redazione la Carta del Parco, per la quale sono previste risorse integrative a fine di acquisire le traduzioni in inglese/tedesco e di procedere alla stampa della Carta per la cui distribuzione ci si potrà avvalere anche delle APT di ambito.  			
<b>Obiettivi</b>  Avere una carta comprensiva dell'intero sviluppo del PF, con rappresentazione dei valori paesaggistici e naturalistici integrati al principale sistema fruitivo promosso dal PF				
<b>Attori</b>  Servizi comunali e provinciali APT\consorzi turistici Associazioni locali/altri enti	<b>Azioni collegate</b> Azione prevista nella bozza PdG PNAB dic. 2015 (azione 24)		<b>Azione integrata</b>	
			X	Rete Basso Sarca
	<b>Risorse</b> Coprono le spese di affidamento incarichi di redazione, traduzioni e stampa, elaborazione contenuti ed eventuale acquisizione immagini	<b>Integrazione 2016</b> 6.000 €	X	MAB





Area COMUNICAZIONE, INFORMAZIONE, SENSIBILIZZAZIONE				
<b>Strategia</b> Promuovere la conoscenza del Parco Fluviale		<b>Azione</b> <b>C.6 PROMOZIONE DI PROGRAMMI EDUCATIVI E FORMATIVI</b>		
<b>Stato attuale</b>  Proseguono i progetti educativi gratuiti già eseguiti nel 2015 e rivolti a scuole elementari, superiori, università terza età e finalizzati alla condivisione del piano gestione.	<b>Descrizione</b>  la RRAS aderisce al progetto di sistema “comunicare la biodiversità partecipata” e in attuazione delle proposte ivi contenute si intende rinnovare la convenzione con PNAB per lo svolgimento di attività didattiche sia in ambito scolastico che extrascolastico. In particolare si propone: <ul style="list-style-type: none"> <li>• per le scuole elementari il progetto “il Parco Fluviale della Sarca” già sperimentato con successo nel 2015</li> <li>• per le scuole medie si intende sviluppare un nuovo progetto</li> <li>• per le scuole superiori un progetto dedicato</li> <li>• per l’università terza età interventi formativi</li> </ul> nelle scuole interessate dal MAB i progetti formativi del PF saranno integrati a quelli proposti nell’ambito del MAB.			
<b>Obiettivi</b>  Informare sul PF e promuovere un’educazione alla sostenibilità favorendo programmi basati su attività esperienziali che si innestano nei programmi scolastici	<b>Azioni collegate</b>		<b>Azione integrata</b>	
			<b>X</b>	Rete Basso Sarca
	<b>Risorse</b> Coprono le spese di progettazione e realizzazione dei progetti educativi, compresi i costi di trasporto, se necessari	<b>Integrazione 2016</b> 30.000 €		<b>X</b> MAB


Area COMUNICAZIONE, INFORMAZIONE, SENSIBILIZZAZIONE				
Strategia innovare modalità di coinvolgimento e sensibilizzazione		Azione C.7 MANIFLU 2016 – manifesto delle iniziative coordinate del PF + eventi e altre iniziative		
Stato attuale  Il primo bando Maniflu è uscito nel 2014 e ha prodotto con grande successo un calendario di iniziative proseguite anche nel 2015.	Descrizione  Si propone di estendere l'esperienza del Maniflu (Manifesto delle iniziative coordinate del PF) anche nel territorio dell'AS. Si intende quindi definire un programma di iniziative insieme alle associazioni del territorio che, a seconda delle loro specificità, potranno proporre tanti modi diversi e originali per conoscere il proprio territorio. Alcuni esempi di attività già svolte: escursioni guidate anche in bicicletta, spettacoli teatrali\musicali, realizzazioni artistiche (murales\documentari), eventi di vario genere. Le attività e la loro promozione vengono concordate insieme alle APT e consorzi turistici.  Si prevede: <ul style="list-style-type: none"><li>• workshop di progettazione</li><li>• costruzione del bando</li><li>• attivazione del programma</li></ul> Verrà quindi realizzato un Maniflu unico per tutto il PF come già sperimentato nel 2015. si prevedono inoltre la possibilità di attivare altri eventi e iniziative tra cui una giornata di pulizia lungo tutto il corso del fiume.			
Obiettivi  Stringere legami col territorio attraverso l'attività delle associazioni per raggiungere parti di popolazione altrimenti non facili da contattare				
Attori  Servizi comunali e provinciali APT\consorzi turistici Associazioni locali/altri enti	Azioni collegate Azione prevista nella bozza PdG PNAB dic. 2015 (azione 84, 109, 85)		Azione integrata	
			X	Rete Basso Sarca
	Risorse Coprono le spese per il bando, stampe, eventuali spese per eventuali trasporti, buffet, materiali, ecc..e sono usate in maniera integrata con quelle previste nella RRBS.	Integrazione 2016 5.000 €	X	MAB




Area COMUNICAZIONE, INFORMAZIONE, SENSIBILIZZAZIONE				
Strategia innovare modalità di coinvolgimento e sensibilizzazione		Azione C.8 WEB REPORTAGE – natura 2000\turismo e sviluppo sostenibile		
Stato attuale  Sul fronte della comunicazione, sono stati attivato il sito web e la pagina facebook.	Descrizione  Un progetto di sistema che, proprio nell’ottica della Rete, si sviluppa grazie alla collaborazione di Muse, PAT e Reti di Riserve e si offre come strumento per la valorizzazione dell’intero sistema Reti di Riserve. Il <b>Web Reportage, strumento innovativo nel panorama giornalistico</b> , racconterà le peculiarità del territorio attraverso la chiave della conservazione e della tutela della natura e dei progetti di sviluppo sostenibile. Il web reportage sarà diviso in tante sezioni quante sono le Reti di Riserve e di ognuna, attraverso un <b>testo narrato, arricchito da contributi grafici, video, gallerie fotografiche, mappe e testi di approfondimento</b> racconta le peculiarità, l’offerta, la personalità e le caratteristiche peculiari del territorio usando come chiave di lettura i suoi innovativi strumenti di gestione. Un prodotto unico che, con la grafica accattivante e innovativa dei più moderni strumenti dell’inchiesta giornalistica digitale, racconta conservazione e sviluppo secondo il sistema delle aree protette del Trentino.  Sarà collegato al sito web esistente, al portale delle aree protette della PAT, del Muse. Sono inoltre in corso di verifica con Trentino Marketing altre connessioni possibili.			
Obiettivi  Il web reportage “Rete” ha l’obiettivo di raccontare e valorizzare il concetto di conservazione della natura e di sviluppo sostenibile. Il web reportage si pone il duplice obiettivo di diventare strumento di divulgazione e promozione per un pubblico ampio ma anche bacino di consultazione per un pubblico interessato a temi specifici.				
Attori  PAT MUSE RETI RISERVE Servizi comunali e provinciali APT\consorzi turistici Associazioni locali/altri enti	Azioni collegate Azione del sistema delle reti di riserve.		Azione integrata	
	Risorse Coprono le spese per la progettazione, storytelling, stesura testi, logistica, foto riprese e montaggio.	Integrazione 2016 25.000 € (valida per tutto il territorio PF)	X	Rete Basso Sarca
			X	MAB


Area SVILUPPO LOCALE SOSTENIBILE				
<b>Strategia</b> - integrare la presenza della Sarca nella valorizzazione turistica del territorio del PF - innovare modalità di partecipazione, attuazione e gestione del territorio del PF		<b>Azione</b> <b>D.1.1 ATTIVAZIONE DEL PERCORSO DI ADESIONE ALLA CETS CARTA EUROPEA DEL TURISMO SOSTENIBILE</b>		
<b>Stato attuale</b>  La Rete aderisce alla carta di sistema delle Aree Protette proposto dalla PAT, cofinanziato da tutte le Reti di Riserve, che prevede la sottoscrizione di un protocollo d'intesa	<b>Descrizione</b>  Dai momenti partecipativi del PdG e dai workshop organizzati nell'ambito di maniflu, sono state individuate le macrostrategie:  <ul style="list-style-type: none"><li>- strategia A. il camminare</li><li>- strategia B. biodiversità dalla terra alla tavola</li><li>- strategia C. il cicloturismo</li><li>- strategia D. sport fluviali</li></ul> Le azioni emerse dalla CETS confluiscono all'interno del pdg unitario del PF			
<b>Obiettivi</b>  - incentivare la collaborazione tra tutte le parti interessate a sviluppare una strategia comune e un piano d'azione per un miglioramento della gestione del turismo, sulla base di un'analisi approfondita della situazione locale; - la valorizzazione del patrimonio naturale e culturale delle aree protette è visto anche come volano turistico a favore della popolazione locale, delle imprese e dei visitatori.				
<b>Attori coinvolti nell'attuazione</b>  SSAAPP	<b>Azioni collegate</b> C1 mappe outdooractive ; C.2 app parco fluviale con ampliamento geocaching; C.4 carta del parco fluviale redazione, traduzioni, stampa; C.6 maniflu 2016; D.1.3 Cammini lunga percorrenza – San Vili		<b>Azione integrata</b>	
	<b>Risorse</b>	<b>Integrazione 2016</b> Realizzato con risorse residue	<b>X</b>	Rete Basso Sarca  MAB


Area SVILUPPO LOCALE SOSTENIBILE				
Strategia IL CAMMINARE		Azione  D.1.3 CAMMINI DI LUNGA PERCORRENZA		
<b>Stato attuale</b>  Presenza di itinerari di lunga percorrenza che si intrecciano come il San Vili (Trento-Campiglio) e il Frassati (Arco- val di Non), altri in via di definizione come la via biotrentina, ecc.	<b>Descrizione</b>  Creare una rete strutturata di operatori culturali e turistici con lo scopo di valorizzare e rendere più attrattivi i cammini di lunga percorrenza proposti,anche attraverso il coinvolgimento di tour operator specializzati. Importante la progettazione integrata e partecipata con servizi ricettivi e accoglienza. <ul style="list-style-type: none"><li>• progettazione integrata e partecipata con servizi ricettivi e accoglienza</li><li>• processo partecipativo rivolto in particolare alle attività ricettive e fornitori di servizi lungo i percorsi individuati</li><li>• attività formativa specifica per la valorizzazione dei sentieri rivolta agli operatori</li><li>• piccoli interventi eventuali di miglioramento dei sentieri (adeguamento cartellonistica, tracciato, sistemazione del fondo)</li></ul>			
<b>Obiettivi</b>  Valorizzare il sentiero S.Vili per renderlo un prodotto turistico da promuovere anche attraverso i circuiti turistici internazionali				
<b>Attori</b>  Comunità di valle Operatori turistici Associazioni locali/altri enti (SAT) Servizi comunali e provinciali APT\consorzi turistici	<b>Azioni collegate</b> C1 mappe outdooractive ; C.2 app parco fluviale con ampliamento geocaching; C.4 carta del parco fluviale redazione, traduzioni, stampa; C.6 manifu 2016 Azione prevista nella bozza PdG PNAB dic. 2015 (azione 77)		<b>Azione integrata</b>	
			X	Rete Basso Sarca
	<b>Risorse</b> Coprono le spese per i rilievi sul territorio, la progettazione, eventuali interventi di adeguamento	<b>Integrazione 2016</b> 20.000 €	X	MAB

Area SVILUPPO LOCALE SOSTENIBILE				
Strategia IL CICLOTURISMO		Azione  D.1.6 BICI BUS\TREK INTEGRATO PARCO FLUVIALE /MAB/ RETE RISERVE LEDRO		
<b>Stato attuale</b>  In valle del Chiese, val Rendena e val di Ledro esistono servizi di trasporto pubblico per i cicloturisti non coordinati tra loro.	<b>Descrizione</b>  Questa azione prevede <ul style="list-style-type: none"><li>l’attivazione di un tavolo di lavoro con gli attuali soggetti che organizzano il <i>bicitrek bus</i> per definire le connessioni possibili, i tragitti, le soste e le carenze attuali ai fini di un potenziamento dell’offerta</li><li>la possibilità di valutare un cofinanziamento di eventuali esigenze di miglioramento del servizio e della sua promozione unitaria, anche attraverso modalità innovative.</li></ul> <div></div>			
<b>Obiettivi</b>  Creare un’offerta territoriale unitaria PFSarca- Rete di Riserve Ledro- Biosfera – Giudicarie -PNAB, estendendo l’uso del servizio di Bici Bus attuale anche al servizio dei “Camminatori”				
<b>Attori</b>  RR Alpi Ledrensi Comunità di valle Alto Garda e Ledro Comunità Giudicarie Servizi comunali e provinciali PNAB	<b>Azioni collegate</b> C1 mappe outdooractive ; C.2 app parco fluviale con ampliamento geocaching; C.4 carta del parco fluviale redazione, traduzioni, stampa; D.1.3 Cammini lunga percorrenza – San Vili Azione prevista nella bozza PdG PNAB dic. 2015 (azione 108, 103)		<b>Azione integrata</b>	
	<b>Risorse</b>	<b>Integrazione 2016</b> 5.000 €	X	Rete Basso Sarca
			X	MAB

Area SVILUPPO LOCALE SOSTENIBILE					
Strategia SPORT FLUVIALI		Azione  D.1.7 PROGETTO ALBO ACCOMPAGNATORI formazione per guide, accompagnatori turistici per qualificare i servizi in tema di sostenibilità del Parco Fluviale			
Stato attuale		Descrizione			
Le figure impegnate nell'attività divulgativa e/o turistica non attestano una formazione specifica (se non a carattere personale) per poter trasmettere le tematiche legate all'ambiente fluviale/aquatico					
Obiettivi					
Costituire un albo degli operatori "amici del parco fluviale" che hanno svolto formazione specifica e firmano un protocollo di intesa con relativo regolamento					
Attori  Comunità di valle Ass.pescatori Guide alpine Accompagnatori di territorio Servizi comunali e provinciali		Azioni collegate		Azione integrata	
		Azione prevista nella bozza PdG PNAB dic. 2015 (azione 109, 100)		X	Rete Basso Sarca
		Risorse	Integrazione 2016 4.000 €	X	MAB





Area VALORIZZAZIONE E FRUIZIONE					
Strategia IL CAMMINARE		Azione  E.1 PERCORSI TEMATICI E PORTE PARCO progettazione preliminare			
Stato attuale  Nella RBBS sono già state individuate e segnalate alcune tappe di particolare interesse a tema acqua, memoria e paesaggio dislocate in punti facilmente reperibili lungo percorsi esistenti, che concatenate formano dei percorsi tematici. Inoltre sono stati valorizzati alcuni tracciati di facile percorrenza che toccano zone di interesse della RBBS con una cartellonistica coerente con la tipologia definita dalla PAT.		Descrizione  Incarico per l'individuazione del percorso pedonale denominato <i>RING DELL'ACQUA</i> , che mette a sistema gli itinerari tematici USI DELL'ACQUA, MEMORIA, PAESAGGIO, già realizzati nel BS, con alcune percorrenze secondo le indicazioni emerse nei forum partecipativi.  Prevista anche un'integrazione con informazioni e indicazioni relative ai diversi servizi utili al “camminatore”.			
Obiettivi  Ottenere un unico percorso avente il fiume come soggetto principale, che supporti una fruizione autonoma ma sia anche di appoggio alle attività di accompagnamento.					
Attori  Servizi comunali e provinciali APT\consorzi turistici Associazioni locali/altri enti Operatori turistici		Azioni collegate Azione prevista nella bozza PdG PNAB dic. 2015 (azione 101, 103, 70, 77, 97 – turismo sacro) C1 mappe outdooractive ; C.2 app parco fluviale con ampliamento geocaching; C.4 carta del parco fluviale redazione, traduzioni, stampa		Azione integrata	
				X	Rete Basso Sarca
		Risorse Coprono le spese per i rilievi sul territorio, la progettazione, l'analisi e raccolta dei materiali, la stesura di testi, le attività di coinvolgimento delle realtà locali	Integrazione 2016 Realizzato con risorse residue	X	MAB


Area VALORIZZAZIONE E FRUIZIONE				
Strategia IL CAMMINARE		Azione <b>E.1.1 PERCORSI TEMATICI E PORTE PARCO</b> progettazione esecutiva		
Stato attuale		Descrizione		
Nella RBBS sono già state individuate e segnalate alcune tappe di particolare interesse a tema acqua, memoria e paesaggio dislocate in punti facilmente reperibili lungo percorsi esistenti, che concatenate formano dei percorsi tematici. Inoltre sono stati valorizzati alcuni tracciati di facile percorrenza che toccano zone di interesse della RBBS con una cartellonistica coerente con la tipologia definita dalla PAT.		<p>Incarico per l'individuazione del percorso pedonale denominato <i>RING DELL'ACQUA</i>, che mette a sistema gli itinerari tematici USI DELL'ACQUA, MEMORIA, PAESAGGIO, già realizzati nel BS, con alcune percorrenze secondo le indicazioni emerse nei forum partecipativi.</p> <p>Prevista anche un'integrazione con informazioni e indicazioni relative ai diversi servizi utili al "camminatore".</p>		
Obiettivi				
Attori		Azioni collegate		Azione integrata
Servizi comunali e provinciali APT/consorzi turistici Associazioni locali/altri enti Operatori turistici		C1 mappe outdooractive ; C.2 app parco fluviale con ampliamento geocaching; C.4 carta del parco fluviale redazione, traduzioni, stampa Azione prevista nella bozza PdG PNAB dic. 2015 (azione 101, 103, 70, 77, 97 – turismo sacro)		X Rete Basso Sarca
		Risorse	Integrazione 2016	X MAB
		Coprono le spese per i rilievi sul territorio, la progettazione, la preparazione di testi e immagini per i pannelli informativi, le attività di coinvolgimento delle realtà locali.	30.000 €	


Area VALORIZZAZIONE E FRUIZIONE				
Strategia promuovere la cura del territorio e migliorare la fruibilità		Azione E.2 MANUTENZIONI E INTERVENTI DI RIPRISTINO SENTIERI E AREE		
Stato attuale  Sono state individuate le principali esigenze che potrebbero essere oggetto di ulteriori approfondimenti, salvo altre indicazioni.	Descrizione  Si tratta di interventi di manutenzione e ripristino segnalati da parte dei referenti dei tre ambiti. in base alle esigenze dei comuni. Come già fatto per gli interventi nel basso Sarca nel 2015, in via preferenziale gli incarichi andranno a ricadere sulle realtà locali, coinvolgendo le aziende che hanno partecipato al corso di formazione FEM nel 2013 ( <i>gestione della vegetazione riparia</i> )  Si allega programma di dettaglio.			
Obiettivi  Migliorare la fruizione del territorio rispondendo a esigenze puntuali emerse dalla collettività				
Attori  Comunità di valle Servizi comunali e provinciali	Azioni collegate Azione prevista nella bozza PdG PNAB dic. 2015 (azione 71)		Azione integrata	
	Risorse Dedicate a dare attuazione ai singoli interventi previsti e/o a piccole progettazioni se necessarie.		Integrazione 2016 20.000 €  MAB	



Area VALORIZZAZIONE E FRUIZIONE				
Strategia promuovere la cura del territorio e migliorare la fruibilità		Azione  E.4.1 ZSC TIONE VILLA – piccole manutenzioni		
Stato attuale  Gli interventi di manutenzione e ripristino eseguiti all'interno delle AAPP della RRAS sono stati realizzati in modo autonomo e/o volontario da parte dei comuni e/o della cittadinanza.	<div>Descrizione  L'area protetta è attraversata da percorsi facilmente accessibili che ben si prestano a una valorizzazione turistica sostenibile in linea con gli obiettivi della Rete. Sulla base delle proposte giunte dai referenti sul territorio e dalle amministrazioni comunali, sono stati individuati alcuni interventi puntuali per migliorare \ recuperare gli elementi infrastrutturali quali ad es.<ul style="list-style-type: none"><li>• manutenzione muretti a secco</li><li>• sfalci, rifacimento staccionate, pulizia canalette</li></ul></div> <div></div>			
Obiettivi  In linea con le indicazioni emerse dall'Inventario, si punta a realizzare interventi puntuali per migliorare la fruibilità e l'attrattività dei luoghi.				
Attori PAT RRAS Comuni Servizi comunali e provinciali	Azioni collegate		Azione integrata	
	Risorse Possibilità che gli interventi siano realizzati tramite le squadre SSAAPP -PAT		Integrazione 2016	
			Rete Basso Sarca	MAB

Area VALORIZZAZIONE e FRUIZIONE				
<b>Strategia</b> promuovere la cura del territorio e migliorare la fruibilità		<b>Azione</b> <b>E.5.1 ZSC LE SOLE – piccole manutenzioni</b>		
<b>Stato attuale</b>  Gli interventi di manutenzione e ripristino eseguiti all'interno delle AAPP della RRAS sono stati realizzati in modo autonomo e/o volontario da parte dei comuni e/o della cittadinanza.	<b>Descrizione</b>  L'area protetta è caratterizzata da un ambiente vario, dove gli spazi naturali di valore sono intercalati da insediamenti e/o strutture non sempre ben integrate o che hanno portato un certo impatto ambientale. Sulla base delle proposte giunte dai referenti sul territorio e dalle amministrazioni comunali, sono stati individuati alcuni interventi puntuali per migliorare la fruibilità dell'area, quali <ul style="list-style-type: none"> <li>• interventi ripristini sentiero visita, ad es. rifacimento staccionate</li> <li>• ripulitura delle aree verdi a uso ricreativo dalla vegetazione invasiva</li> </ul>			
<b>Obiettivi</b>  In linea con le indicazioni emerse dall'Inventario, realizzare interventi puntuali per migliorare la fruibilità e l'attrattività dei luoghi.	<b>Azioni collegate</b>			<b>Azione integrata</b>
				Rete Basso Sarca
<b>Attori</b>  Comuni Servizi comunali e provinciali	<b>Risorse</b> Possibilità che gli interventi sono realizzati tramite le squadre SSAAPP -PAT		<b>Integrazione 2016</b>	
			MAB	

Area CONSERVAZIONE E TUTELA ATTIVA				
<b>Strategia</b> - Sviluppare la rete ecologica del territorio e le interconnessioni tra le aree di rilevanza naturalistica presenti - innovare modalità di partecipazione, attuazione e gestione del territorio del PF		<b>Azione</b>  <b>F.1 PROGETTO COLLETTIVO D'AREA "TERRITORI DEI RII CARERA E DAL" (FASE A)</b>		
<b>Stato attuale</b>  L'area localizzata nella zona del Bleggio e indicata come "Territori dei Rii Carera e Dal" presenta numerosi spunti di intervento di miglioramento ambientale che possono essere implementati in modo coordinato e sinergico	<b>Descrizione</b>  L'azione consiste in una pianificazione di interventi su vaste aree di interesse ecologico, al fine di favorire la connettività ecologica e limitare la frammentazione degli habitat. La fase iniziale (A) prevede che il soggetto capofila provveda: - alla definizione di un progetto organico di miglioramento ambientale e/o tutela - all'attivazione di un processo partecipativo che coinvolga le aziende agricole e i soggetti operanti su quel territorio  in seguito, la fase B) provvede a concretizzare gli interventi.  Azione finanziata attraverso la misura prs 16.1.5			
<b>Obiettivi</b>  Tradurre i progetti in azioni coordinate ed efficaci				
<b>Attori</b>  Comunità di valle Comuni Aziende agricole	<b>Azioni collegate</b>		<b>Azione integrata</b>	
				Rete Basso Sarca
	<b>Risorse</b> Dedicate alle spese tecniche per la redazione del progetto e relativa presentazione a bando PSR e alle attività partecipative previste.	<b>Integrazione 2016</b> 20.200 €	<b>X</b>	MAB



Area CONSERVAZIONE E TUTELA ATTIVA				
<b>Strategia</b> - Sviluppare la rete ecologica del territorio e le interconnessioni tra le aree di rilevanza naturalistica presenti - innovare modalità di partecipazione, attuazione e gestione del territorio del PF		<b>Azione</b>  <b>F.2 PROGETTO COLLETTIVO D'AREA</b> <b>“GESTIONE PASCOLAMENTI CON LE PECORE”</b> <b>(FASE A)</b>		
<b>Stato attuale</b>  L'area localizzata nella zona del Bleggio e indicata come "Territori dei Rii Carera e Dal" presenta numerosi spunti di intervento di miglioramento ambientale che possono essere implementati in modo coordinato e sinergico	<b>Descrizione</b>  L'azione consiste in una pianificazione di interventi su vaste aree di interesse ecologico, al fine di favorire la connettività ecologica e limitare la frammentazione degli habitat. La fase iniziale (A) prevede che il soggetto capofila provveda: - alla definizione di un progetto organico di miglioramento ambientale e/o tutela - all'attivazione di un processo partecipativo che coinvolga le aziende agricole e i soggetti operanti su quel territorio  in seguito, la fase B) provvede a concretizzare gli interventi. Azione finanziata attraverso la misura prs 16.1.5			
<b>Obiettivi</b>  Tradurre i progetti in azioni coordinate ed efficaci				
<b>Attori</b>  Comunità di valle Comuni Aziende agricole	<b>Azioni collegate</b>		<b>Azione integrata</b>	
				Rete Basso Sarca
	<b>Risorse</b> Dedicate alle spese tecniche per la redazione del progetto e relativa presentazione a bando PSR e alle attività partecipative previste.	<b>Integrazione 2016</b> 7.000 €	X	MAB

Area CONSERVAZIONE E TUTELA ATTIVA				
Strategia Azioni di conservazione nei siti natura 2000 e altre aree protette		Azione F.3 ZSC FIAVÈ' - CONTROLLO DEL FRAGMITETO		
Stato attuale  Prati umidi e torbiere basse sono ambienti igrofilici di pregio minacciati dall'invasione di cannuccia palustre ( <i>Phragmites australis</i> ) e in qualche tratto anche di cardo palustre ( <i>Cirsium palustre</i> ), oltre che dall'ingresso di specie arbustive.	Descrizione  Secondo le indicazioni dell'Inventario (azione 3b. controllo del fragmiteto) si prevedono sfalci periodici a carico della cannuccia di palude favorire le specie caratteristiche di tali habitat, sia floristiche (tra cui alcune orchidee) e faunistiche (ululone dal ventre giallo).			
Obiettivi  Conservare\recuperare gli ambienti igrofilici per mantenere la vegetazione tipica di questi ambienti e contrastare questa dinamica in atto, dovuta sia all'abbandono\riduzione dello sfalcio o alterazioni della risorsa idrica è necessario intervenire con interventi mirati.				
Attori  Comunità delle Giudicarie Comune Fiaavè	Azioni collegate Azione prevista nella bozza PdG PNAB dic. 2015 (azione 10)		Azione integrata	
	Risorse Copertura delle spese tecniche per il progetto e presentazione a bando PSR e realizzazione dell'intervento.		Integrazione 2016 13.000 €	X MAB







Area CONSERVAZIONE E TUTELA ATTIVA				
Strategia		Azione		
Azioni di conservazione nei siti natura 2000 e altre aree protette		F.4 REINTRODUZIONE GAMBERO DI FIUME STUDIO DI FATTIBILITÀ FIAVE'		
Stato attuale		<div>Descrizione</div> <div>Affidamento incarico per studio di fattibilità sulla reintroduzione del gambero di fiume nella ZSC Fiavè. Tale studio deve portare alla luce i fattori che hanno portato alla scomparsa del gambero autoctono e verificare se ancora presenti, valutando infine la possibilità di successo di un'eventuale reintroduzione.</div> <div></div>		
Obiettivi				
Verificare la presenza del gambero di fiume autoctono e la consistenza eventuale della popolazione, per valutare un'azione di ripopolamento.				
Attori		Azioni collegate		Azione integrata
Comunità delle Giudicarie Comune Fiavè		Azione prevista nella bozza PdG PNAB dic. 2015 (azione 57) Piano di gestione ZSC – scheda 14		Rete Basso Sarca
		Risorse	Integrazione 2016	
		Copertura delle spese tecniche per il progetto e presentazione a bando PSR	6.700 €	X MAB

Area CONSERVAZIONE E TUTELA ATTIVA				
<b>Strategia</b> Azioni di conservazione nei siti natura 2000 e altre aree protette		<b>Azione</b> <b>F.5 ZSC LOMASONA - CONTROLLO DEL FRAGMITETO</b>		
<b>Stato attuale</b>  I prati umidi e torbiere basse sono ambienti igrofili di pregio minacciati dall'invasione di cannuccia palustre ( <i>Phragmites australis</i> ) e dall'ingresso di specie arbustive.	<b>Descrizione</b>  Secondo le indicazioni dell'Inventario (azione 3b. controllo del fragmiteto) si prevedono sfalci periodici a carico della cannuccia di palude favorire le specie caratteristiche di tali habitat, sia floristiche (tra cui alcune orchidee) e faunistiche (ululone dal ventre giallo).			
<b>Obiettivi</b>  Conservare\recuperare gli ambienti igrofili per mantenere la flora tipica di questi ambienti, tra cui alcune specie di orchidee				
<b>Attori</b>  Comunità delle Giudicarie Comuni	<b>Azioni collegate</b> Azione prevista nella bozza PdG PNAB dic. 2015 (azione 10)		<b>Azione integrata</b>	
				Rete Basso Sarca
	<b>Risorse</b> Copertura delle spese tecniche per il progetto e presentazione a bando PSR e realizzazione dell'intervento.	<b>Integrazione 2016</b> 18.000 €		<b>X</b> MAB

Area CONSERVAZIONE E TUTELA ATTIVA				
<b>Strategia</b> riqualificare dal punto di vista ambientale e morfologico il corridoio del PF		<b>Azione</b>  <b>F.6.2 SPERIMENTAZIONE CONTENIMENTO SPECIE INVASIVE LUNGO CORSI D'ACQUA</b> <b>poligono del Giappone (<i>Reynoutria japonica</i>)</b>		
<b>Stato attuale</b>  Il poligono del Giappone, specie tra le più invasive a livello europeo, ha colonizzato massicciamente lunghi tratti dell'alto Sarca (busa di Tione, bassa Rendena). E' già in corso un progetto pilota per testare l'efficacia di un prodotto nuovo a questo utilizzo (Ecokoivu) presso i laboratori della FEM. È stato creato un gruppo di lavoro che ha condiviso un protocollo d'azione.	<b>Descrizione</b>  Acquisto di prodotto in quantità necessaria per proseguire i test di laboratorio in corso e per avviare la sperimentazione in campo  			
<b>Attori</b>  CFP FEM SBM Comunità	<b>Azioni collegate</b> Azione prevista nella bozza PdG PNAB dic. 2015 (azione 49)		<b>Azione integrata</b>	
			<b>x</b>	Rete Basso Sarca
	<b>Risorse</b> I costi coprono le spese d'acquisto del prodotto, il lavoro del personale, lo smaltimento del materiale di risulta ed ulteriori costi previsti dalla sperimentazione stessa (es: cartelli informativi).	<b>Integrazione 2016</b> 3.000 €		MAB



Area CONSERVAZIONE E TUTELA ATTIVA				
<b>Strategia</b> riqualificare dal punto di vista ambientale e morfologico il corridoio del PF		<b>Azione</b> <b>F.6.3 INTERVENTI GESTIONE NATURALISTICA FASCE RIPARIE E RICOSTRUZIONE HABITAT IGROFILI LUNGO CORSI D'ACQUA</b>		
<b>Stato attuale</b>  Nell'alto Sarca non sono ancora stati effettuati interventi sulla vegetazione riparia a cura della Rete.	<b>Descrizione</b>  La presenza della vegetazione lungo i corsi d'acqua è elemento di grande importanza, che va considerato sia dal punto di vista della sicurezza idraulica, sia del ruolo ecologico fondamentale che riveste. Infatti la gestione della vegetazione riparia ha forti ripercussioni sullo stato ecologico del corso d'acqua e le sue funzioni. Gli interventi da affidare saranno localizzati in base alle indicazioni del PdG e dell'Inventario (azioni 5.B Inventario), seguendo i criteri delle linee guida life TEN (azione A.7 – <i>Linee guida per la gestione della vegetazione lungo i corsi d'acqua in provincia di Trento</i> )		 	
<b>Obiettivi</b>  Gestire la vegetazione riparia in modo da rispondere sia alle esigenze di sicurezza idraulica che di biodiversità.	<b>Nota:</b> Come per il basso Sarca, in via preferenziale si vorrebbe affidare gli incarichi ad aziende con attestato di partecipazione al corso di formazione del 2013 (gestione vegetazione riparia).			
<b>Attori</b>  SBM Comuni Servizi provinciali Aziende Agricole	<b>Azioni collegate</b> Azione prevista nella bozza PdG PNAB dic. 2015 (azione 44,55)		<b>Azione integrata</b>	
	<b>Risorse</b> Copertura delle spese tecniche per il progetto e direzione lavori se necessario, eventuale presentazione a bando PSR e realizzazione dell'intervento.	<b>Integrazione 2016</b> 20.000 €		Rete Basso Sarca   MAB

Area CONSERVAZIONE E TUTELA ATTIVA				
<b>Strategia</b> Azioni di conservazione nei siti natura 2000 e altre aree protette		<b>Azione</b> <b>F.7 RECUPERO E MANTENIMENTO DEI PRATI DA FIENO ABBANDONATI</b> <b>ZSC LE SOLE, TIONE-VILLA, FLANGINECH</b>		
<b>Stato attuale</b>  Varie porzioni di prato risultano semi- abbandonate e soggette a invasione arbustiva più o meno avanzata.	<b>Descrizione</b>  Gli interventi riguardano l'eliminazione degli arbusti, di parte dell'eventuale copertura arborea e provvedono allo sgombero del materiale tagliato. Il mantenimento di questi habitat deve essere garantito da sfalci regolari, in mancanza dei quali la vegetazione tende a richiudere gli spazi aperti.			
<b>Obiettivi</b>  Con questa azione si vuole recuperare le superfici prative abbandonate in modo da conservare i tradizionali aspetti rurali del territorio e aumentare la biodiversità sia di specie che di habitat.	<div></div> <div></div>			
<b>Attori</b>  Comuni Servizi provinciali	<b>Azioni collegate</b>  <b>Azione PdG e INVENTARIO</b>			<b>Azione integrata</b>
				Rete Basso Sarca
	<b>Risorse</b>  Spese tecniche e realizzazione interventi	<b>Integrazione 2016</b> 44.000 €		MAB