

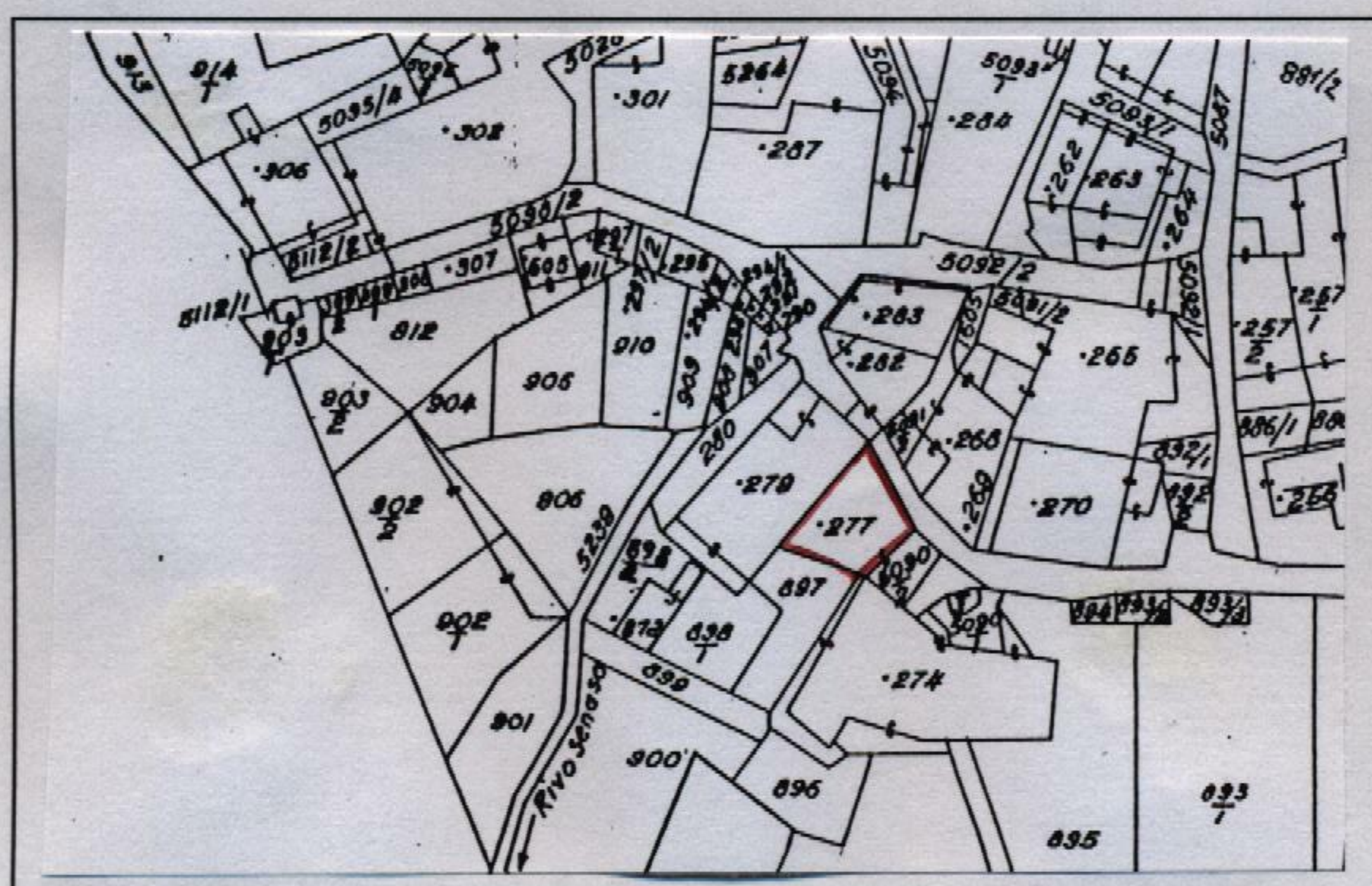
PIANO REGOLATORE GENERALE DI SAN LORENZO IN BANALE

Rilevazione degli insediamenti storici - EDIFICI STORICI


Unità Edilizia n°	29	Manufatto Storico n°	
Comprensorio	: C.8	Foglio di mappa	: 36
Comune amministrativo	: San Lorenzo in Banale	N. di particella ed.	: 277
Comune catastale	: San Lorenzo in Banale	Data rilievo	: estate - autunno 1997
Nucleo storico	: Senaso	Rilevatore analisi	: Ilaria Rigotti




Immagine fotografica



Estratto catastale in scala 1: 1.440



Punto di vista dell'immagine fotografica.



Perimetro dell'unità edilizia.

Unità Edilizia n° Senaso 29- Manufatto Storico n°

ANALISI

1. Tipologia funzionale:	UNITA' EDILIZIA:	edificio residenziale:	A	x	
		- p.t. ad uso comm.le - artig. utilizzato	a1		
		- p.t. ad uso comm.le - artig. non utilizzato	a2		
		edificio produttivo	B		
		edificio speciale	C		
		edificio ad uso agricolo-zootecnico	D		
		edificio rustico-baita	E		
	MANUFATTO:	edificio accessorio	F		
elemento puntuale		G1			
		elemento lineare	G2		
1.1. Destinazione d'uso originaria dell'unità edilizia :					
conservata					
modificata parzialmente				x	
modificata totalmente					
1.2. Stato della proprietà dell'unità edilizia :					
Privata		x	Comune		
Stato			ITEA		
Provincia Autonoma di Trento			Enti ed Ass. religiose		
2. Epoca di costruzione :					
anteriore al 1860			8	x	
tra il 1860 e il 1939			6		
posteriore al 1939			4		
3. Tipologia architettonica storica dell'unità edilizia :					
alta definizione			8		
media definizione			6		
bassa definizione			4	x	
nessuna definizione			0		
4. Permanenza dei caratteri formali tradizionali :					
volumetrici		2	x	1	0
costruttivi		2	x	1	0
complementari		2		1	x
aspetti decorativi		2		1	0
TOTALE					x
5. Degrado strutturale :					
nullo				x	
medio					
elevato					
6. Grado di utilizzo dell'unità edilizia :					
utilizzato				x	
sottoutilizzato					
in stato di abbandono					
7. Spazi di pertinenza :					
alta qualità					
media qualità				x	
bassa qualità					
8. Materiale costruttivo :					
muratura intonacata				x	
pietra a vista					
legno					
altro					
9. Tipo di copertura :					
a quattro falde					
a due falde				x	
a falda unica					
10. Materiali di copertura :					
coppi				x	
tegole					
lamiera					
inesistente - solaio in cemento					
11. Vincoli legislativi :					
Legge 1497/1939			Legge 1089/1939	Art.8 N.d.A./P.U.P.	
12. Categ. D'interv. Piano vigente :					
B Risanamento					
13. Note :					
PROGETTO					
14. Categ. D'intervento prevista :					
Ristrutturazione edilizia					
15. Prescrizioni particolari :					
15.1. Interventi specifici ammessi :					
16. Categoria d'intervento prevista per gli spazi di pertinenza :					
Ristrutturazione					